



ОБЩЕСТВО С ОГРАНИЧЕННОЙ ОТВЕТСТВЕННОСТЬЮ
ГеоКадастрИнформ

Общество с ограниченной ответственностью «ГеоКадастрИнформ»
ОГРН 1163256055676 ИНН 3257041614 КПП 325701001
РФ, 241019, Брянская обл., г.Брянск, ул.Красноармейская, д.126
Тел./факс (4832) 599-333, e-mail: gki32@gki32.ru

Российская Федерация

г. Брянск

Общество с ограниченной ответственностью
"ГеоКадастрИнформ"

241019, г. Брянск,
ул. Красноармейская, д.126/1, оф.501
тел.: (4832) 599-333

ИНН/КПП 3257041614/325701001
ОГРН 1163256055676

«01» 11 20 17 г.
№ 8/27

ПРОЕКТ ПЛАНИРОВКИ ТЕРРИТОРИИ, ПРЕДУСМАТРИВАЮЩИЙ РАЗМЕЩЕНИЕ ЛИНЕЙНОГО ОБЪЕКТА:

«ГАЗИФИКАЦИЯ Н.П. ВЯЗОВСК ДУБРОВСКОГО РАЙОНА БРЯНСКОЙ ОБЛАСТИ»

Том 2. Материалы по обоснованию проекта планировки территории

Заказчик:

Администрация Дубровского района

Директор ООО «ГеоКадастрИнформ»

Смирнов Р.С.

Главный инженер

Шевченко С.М.

Инженер по землеустройству

Лазаренкова Е.В.



Брянск 2017г.

СОДЕРЖАНИЕ

ВВЕДЕНИЕ

Часть 1. Основная часть проекта планировки территории

Раздел 1.1 Проект планировки территории. Графическая часть

Чертеж границ зон планируемого размещения линейных объектов

Чертеж красных линий

Раздел 1.2 Положение о размещении линейных объектов

1.2.1 Основные характеристики планируемого для размещения линейного объекта

1.2.2 Мероприятия по защите сохраняемых объектов капитального строительства

1.2.3 Мероприятия по сохранению объектов культурного наследия от возможного негативного воздействия в связи с размещением линейных объектов

1.2.4 Мероприятий по охране окружающей среды

1.2.5 Мероприятия по защите территории от чрезвычайных ситуаций природного и техногенного характера, в том числе по обеспечению пожарной безопасности и гражданской обороне

Часть 2. Материалы по обоснованию проекта планировки территории

Раздел 2.1. Материалы по обоснованию проекта планировки территории. Графическая часть

Схема расположения элементов планировочной структуры

Схема использования территории в период подготовки проекта планировки территории

Схема организации улично-дорожной сети и движения транспорта

Схема границ зон с особыми условиями использования территорий;

Схема границ территорий, подверженных риску возникновения чрезвычайных ситуаций природного и техногенного характера

Схема конструктивных и планировочных решений.

Раздел 2.2. Материалы по обоснованию проекта планировки территории. Пояснительная записка

2.2.1 Природно-климатические условия территории, в отношении которой разрабатывается проект планировки территории

2.2.2 Обоснование определения границ зон планируемого размещения линейных объектов

2.2.3 Обоснование определения границ зон планируемого размещения линейных объектов, подлежащих переносу (переустройству) из зон планируемого размещения линейных объектов

2.2.4 Обоснование определения предельных параметров застройки территории в границах зон планируемого размещения объектов капитального строительства, входящих в состав линейных объектов

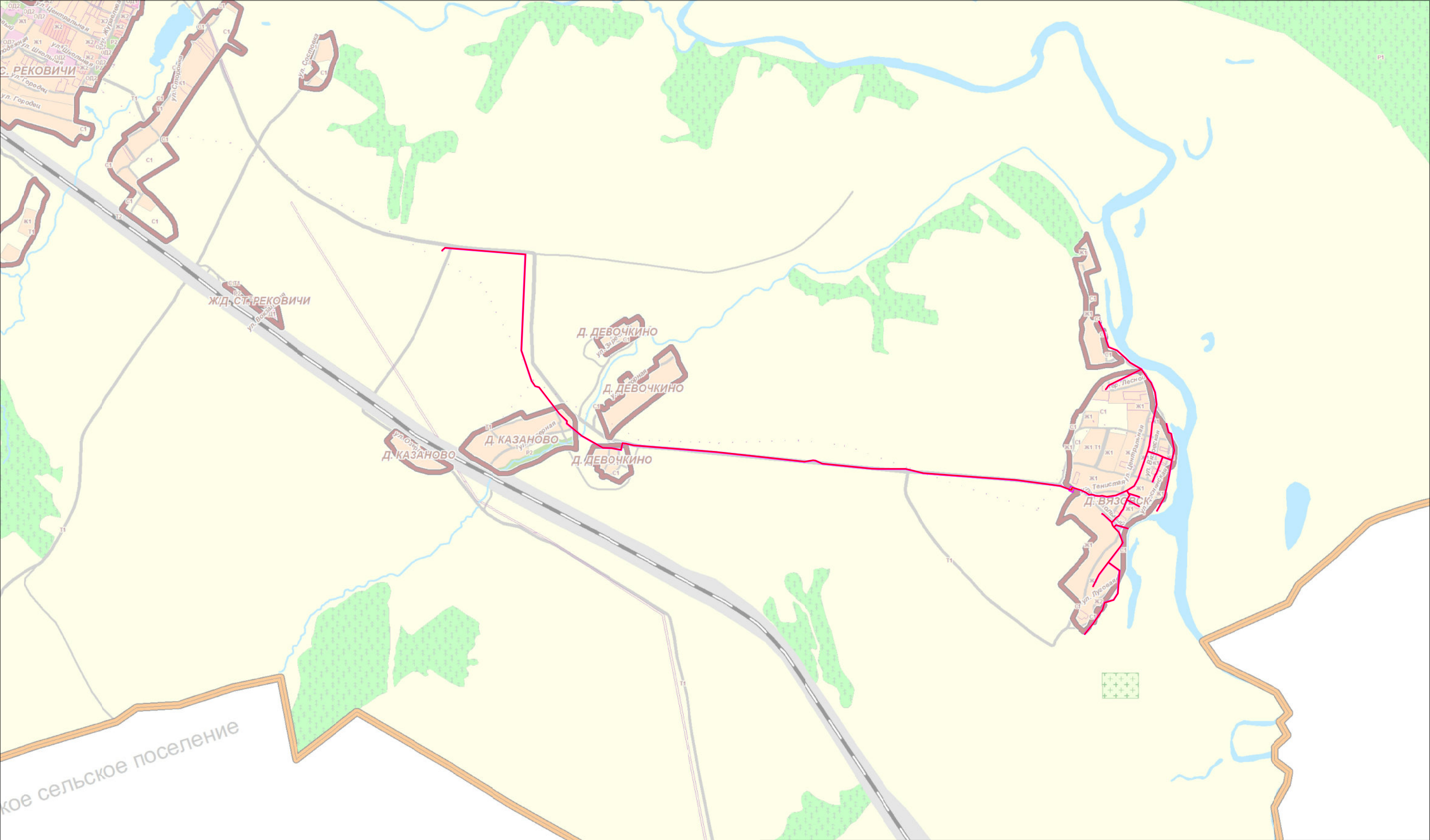
2.2.5 Ведомость пересечений границ зон планируемого размещения линейного объекта (объектов) с сохраняемыми объектами капитального строительства (здание, строение, сооружение, объект, строительство которого не завершено), существующими и строящимися на момент подготовки проекта планировки территории

2.2.6 Ведомость пересечений границ зон планируемого размещения линейного объекта (объектов) с объектами капитального строительства, строительство которых запланировано в соответствии с ранее утвержденной документацией по планировке территории

2.2.7 Ведомость пересечений границ зон планируемого размещения линейного объекта (объектов) с водными объектами

ПРИЛОЖЕНИЯ

*Раздел 2.1. Материалы по обоснованию проекта планировки территории.
Графическая часть*



Условные обозначения:

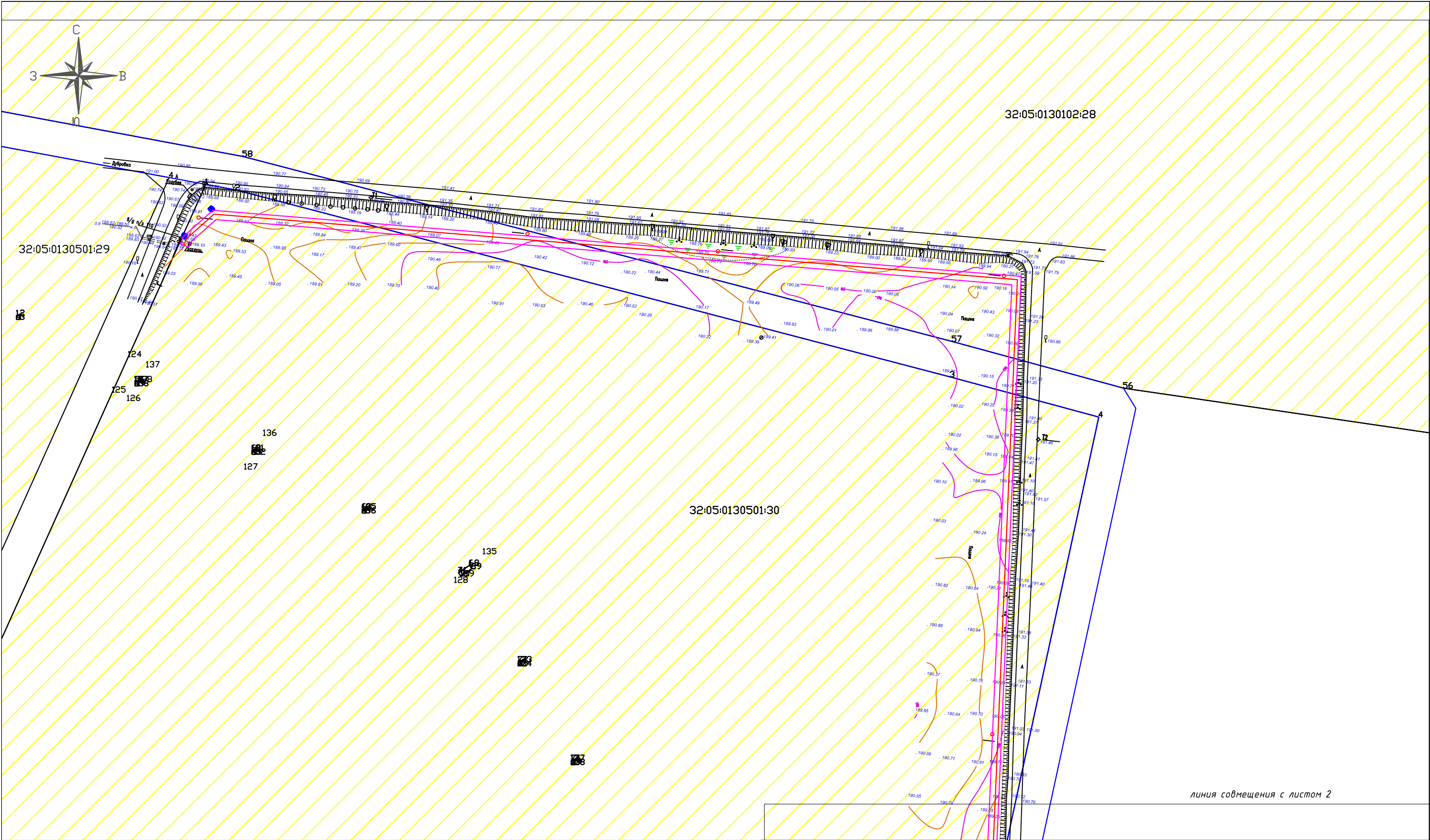
- Граница территории, в отношении которой осуществляется подготовка проекта планировки
- Ось проектируемого газопровода

Примечание:

1. Границы территории, в отношении которой осуществляется подготовка проекта планировки, соответствуют границам зон планируемого размещения линейных объектов, устанавливаемых в соответствии с нормами отвода земельных участков для конкретных видов линейных объектов.

2. Схема выполнена на основании Карты функциональных зон Генерального плана Рековичского сельского поселения Дубровского муниципального района Брянской области (утвержден Решением Дубровского районного Совета народных депутатов от 23.12.2013 № 109)

				Проект планировки территории			
				ГАЗИФИКАЦИЯ Н.П. ВЯЗОВСК ДУБРОВСКОГО РАЙОНА БРЯНСКОЙ ОБЛАСТИ			
Должность	Фамилия	Подпись	Дата	ООО "ГеоКадастрИнформ"	стадия	лист	листов
Директор	Смирнов Р.С.		10.17			1	1
Специалист	Лазаренкова Е.В.		10.17	Схема расположения элементов планировочной структуры		М 1:20000	



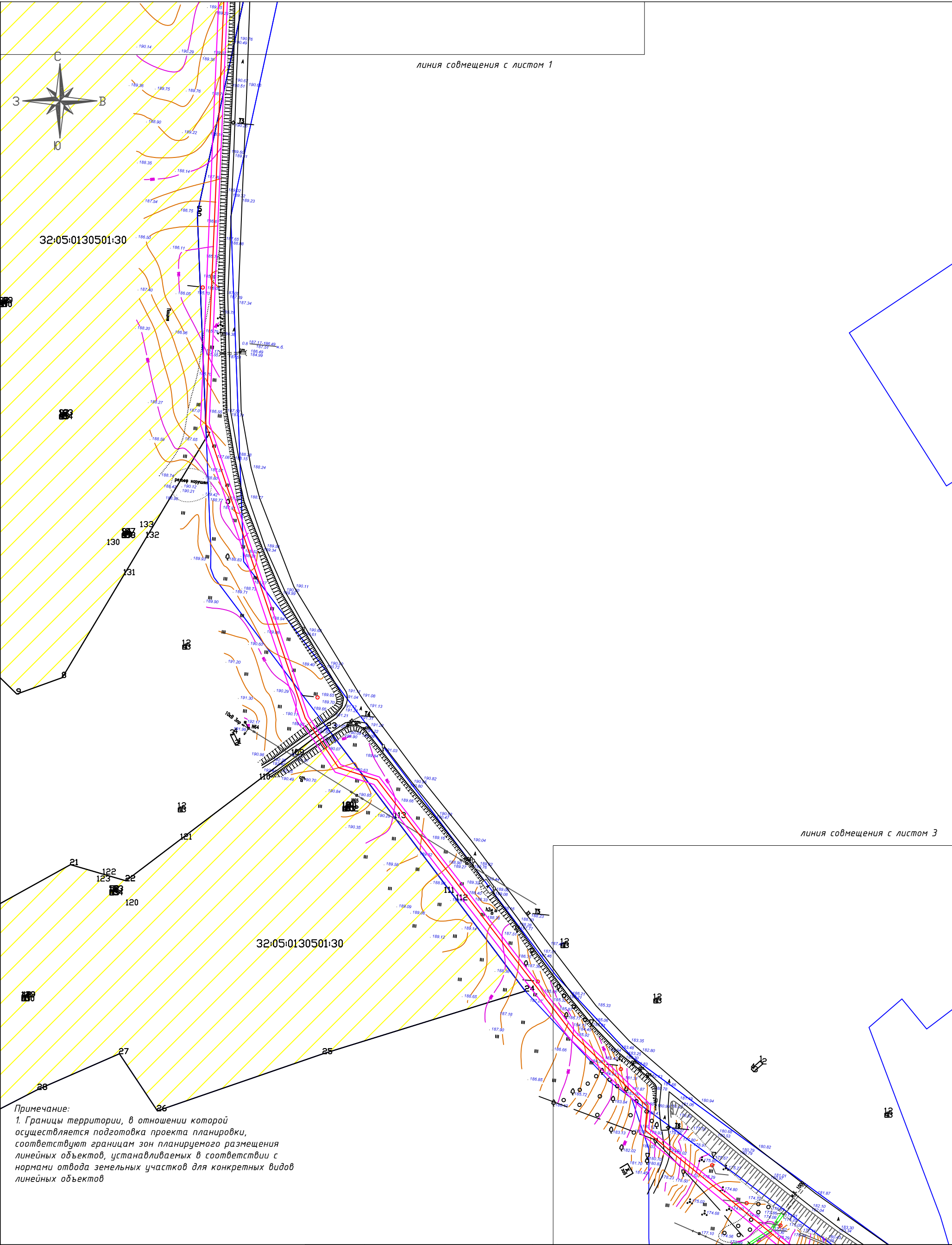
Условные обозначения:

- Граница территории, в отношении которой осуществляется подготовка проекта планировки
- Граница земельного участка в соответствии с ЕПРН
- Граница кадастрового квартала
- 152 — Обозначение кадастрового номера земельного участка
- 116 — Обозначение номера характерных точек границ земельных участков
- Земли сельскохозяйственного назначения
- Земли населенных пунктов

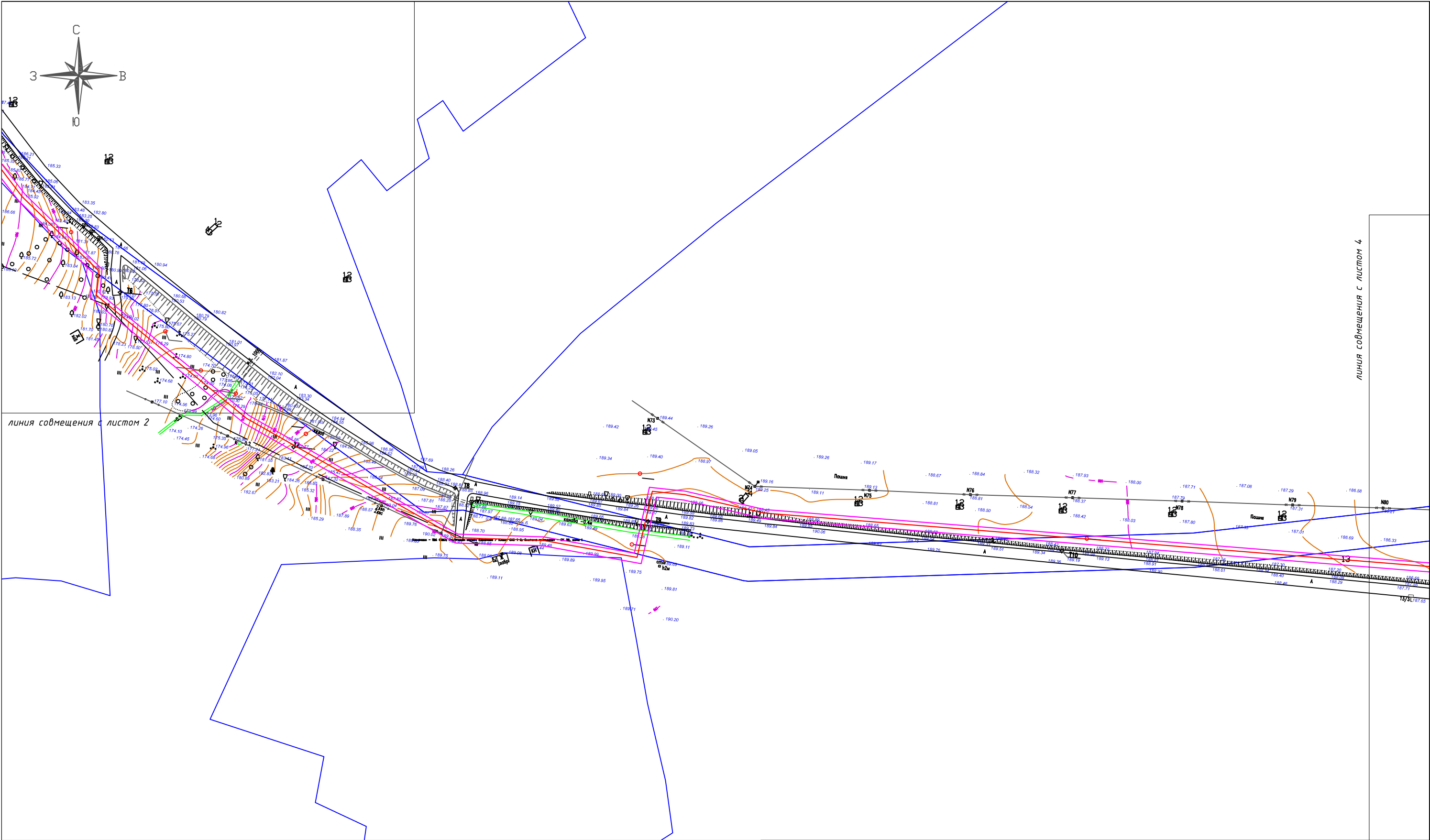
Примечание:

1. Границы территории, в отношении которой осуществляется подготовка проекта планировки, соответствуют границам зон планируемого размещения линейных объектов, устанавливаемых в соответствии с нормами отвода земельных участков для конкретных видов линейных объектов

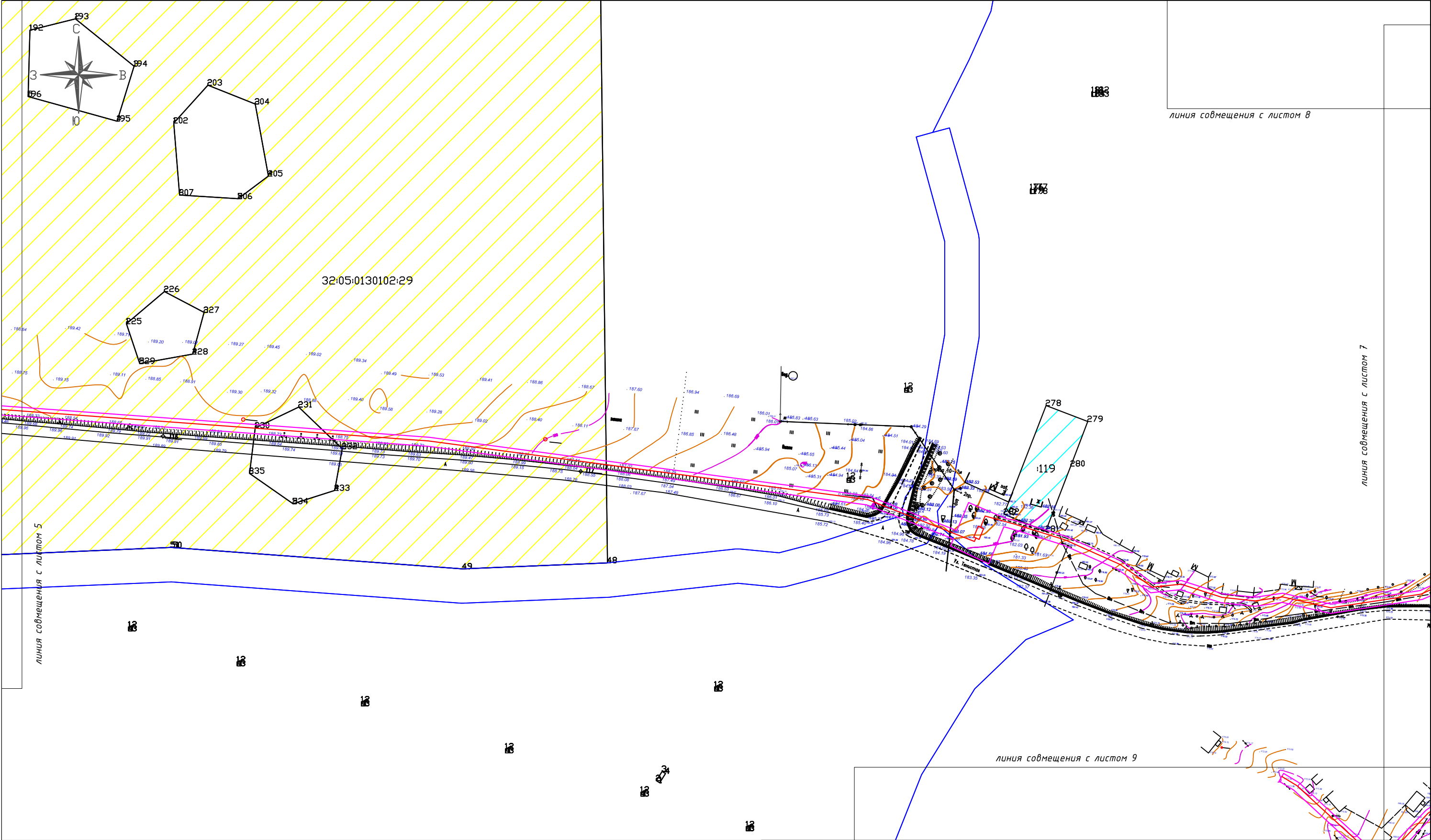
Проект планировки территории				
ГАЗИФИКАЦИЯ Н.П. ВЯЗОВСК ДУБРОВСКОГО РАЙОНА БРЯНСКОЙ ОБЛАСТИ				
Должность	Фамилия	Подпись	Дата	
Директор	Смирнов Р.С.		10.17	
Специалист	Лазаренкова Е.В.		10.17	
стадия			лист	листов
000 "ГеоКадастрИнформ"			1	9
Схема использования территории в период подготовки проекта планировки территории			М 1:2000	



<div><div><div><div></div><div></div><div></div></div><div><div></div><div></div><div></div></div><div><div></div><div></div><div></div></div></div><div><div>152</div><div>116</div></div><div><div><div></div><div></div></div><div><div></div><div></div></div></div><div><div>Граница территории, в отношении которой осуществляется подготовка проекта планировки</div><div>Граница земельного участка в соответствии с ЕТРН</div><div>Граница кадастрового квартала</div><div>Обозначение кадастрового номера земельного участка</div><div>Обозначение номера характерных точек границы земельных участков</div><div>Земли сельскохозяйственного назначения</div><div>Земли населенных пунктов</div></div></div>					Проект планировки территории					
					ГАЗИФИКАЦИЯ Н.П. ВЯЗОВСК ДУБРОВСКОГО РАЙОНА БРЯНСКОЙ ОБЛАСТИ					
Должность					Фамилия		Подпись		Дата	
Директор					Смирнов Р.С.				10.17	
Специалист					Лазаренкова Е.В.				10.17	



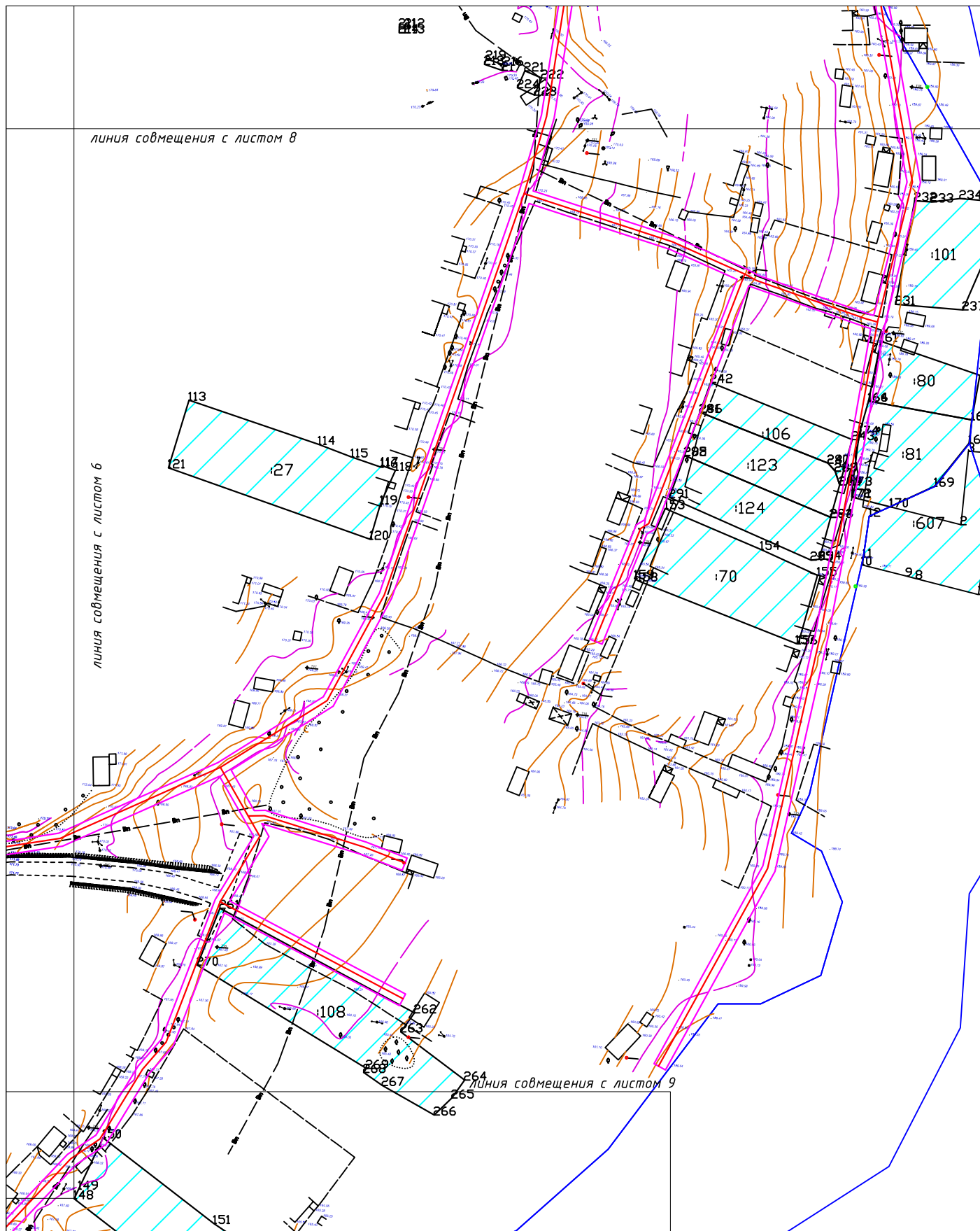
<



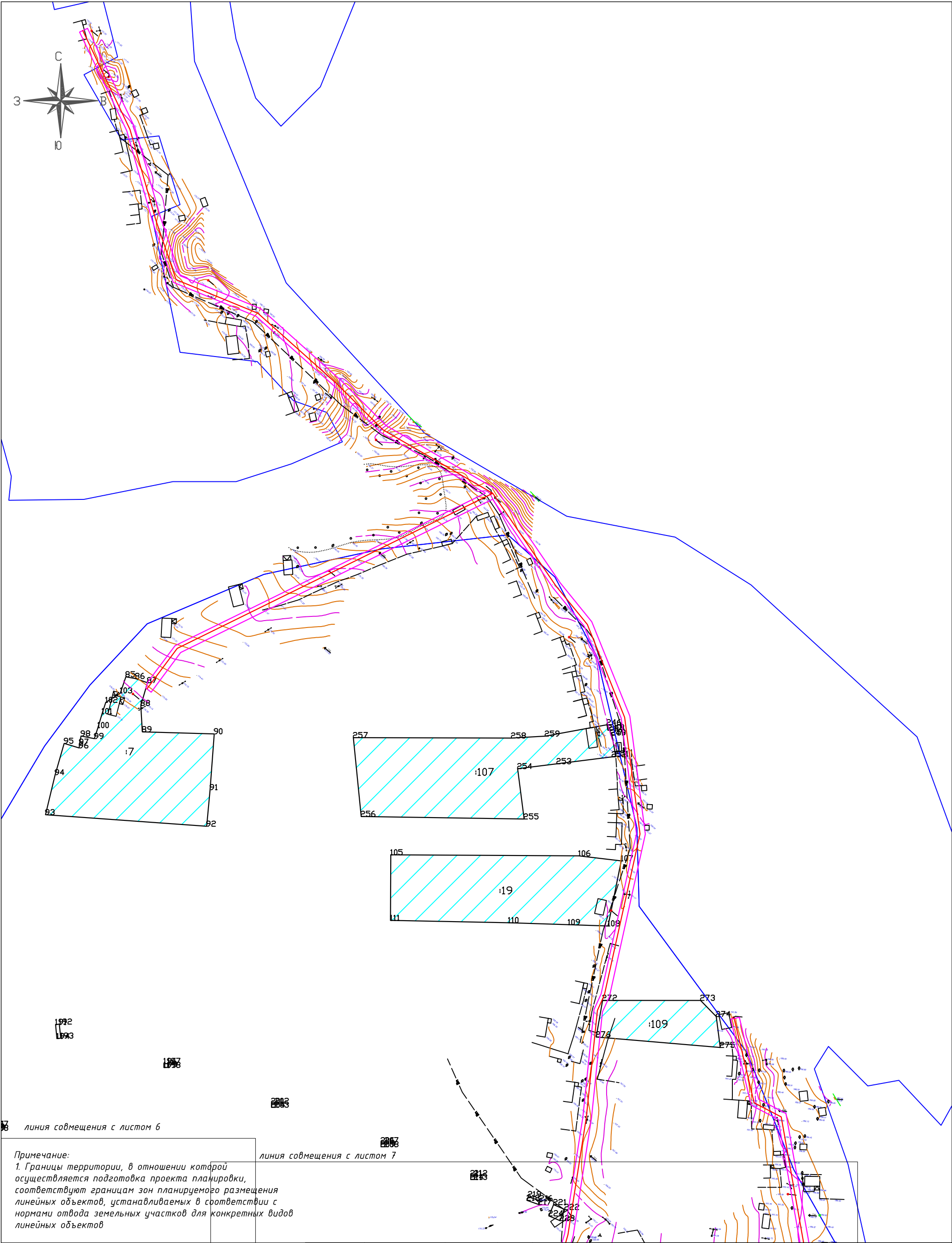
<div>Условные обозначения:</div> <div><div><div></div><div>— Граница территории, в отношении которой осуществляется подготовка проекта планировки</div></div><div><div></div><div>— Граница земельного участка в соответствии с ЕГРН</div></div><div><div></div><div>— Граница кадастрового квартала</div></div><div><div>152</div><div>— Обозначение кадастрового номера земельного участка</div></div><div><div>116</div><div>— Обозначение номера характерных точек границ земельных участков</div></div><div><div><div></div><div>— Земли сельскохозяйственного назначения</div></div><div><div></div><div>— Земли населенных пунктов</div></div></div></div>		<div>Примечание:</div> <div>1. Границы территории, в отношении которой осуществляется подготовка проекта планировки, соответствуют границам зон планируемого размещения линейных объектов, устанавливаемых в соответствии с нормами отвода земельных участков для конкретных видов линейных объектов</div>	
---	--	--	--

				Проект планировки территории			
				ГАЗИФИКАЦИЯ Н.П. ВЯЗОВСК ДУБРОВСКОГО РАЙОНА БРЯНСКОЙ ОБЛАСТИ			
Должность	Фамилия	Подпись	Дата		стадия	лист	листов
				ООО "ГеоКадастрИнформ"		6	9
Директор	Смирнов Р.С.		10.17				
				Схема использования территории в период подготовки проекта планировки территории	М 1:2000		
Специалист	Лазаренкова Е.В.		10.17				

Примечание:
1. Границы территории, в отношении которой осуществляется подготовка проекта планировки, соответствуют границам зон планируемого размещения линейных объектов, устанавливаемых в соответствии с нормами отвода земельных участков для конкретных видов линейных объектов



				Проект планировки территории			
				ГАЗИФИКАЦИЯ Н.П. ВЯЗОВСК ДУБРОВСКОГО РАЙОНА БРЯНСКОЙ ОБЛАСТИ			
Должность	Фамилия	Подпись	Дата	ООО "ГеоКадастрИнформ"	стадия	лист	листов
Директор	Смирнов Р.С.		10.17			7	9
				Схема использования территории в период подготовки проекта планировки территории			
Специалист	Лазаренкова Е.В.		10.17	М 1:2000			

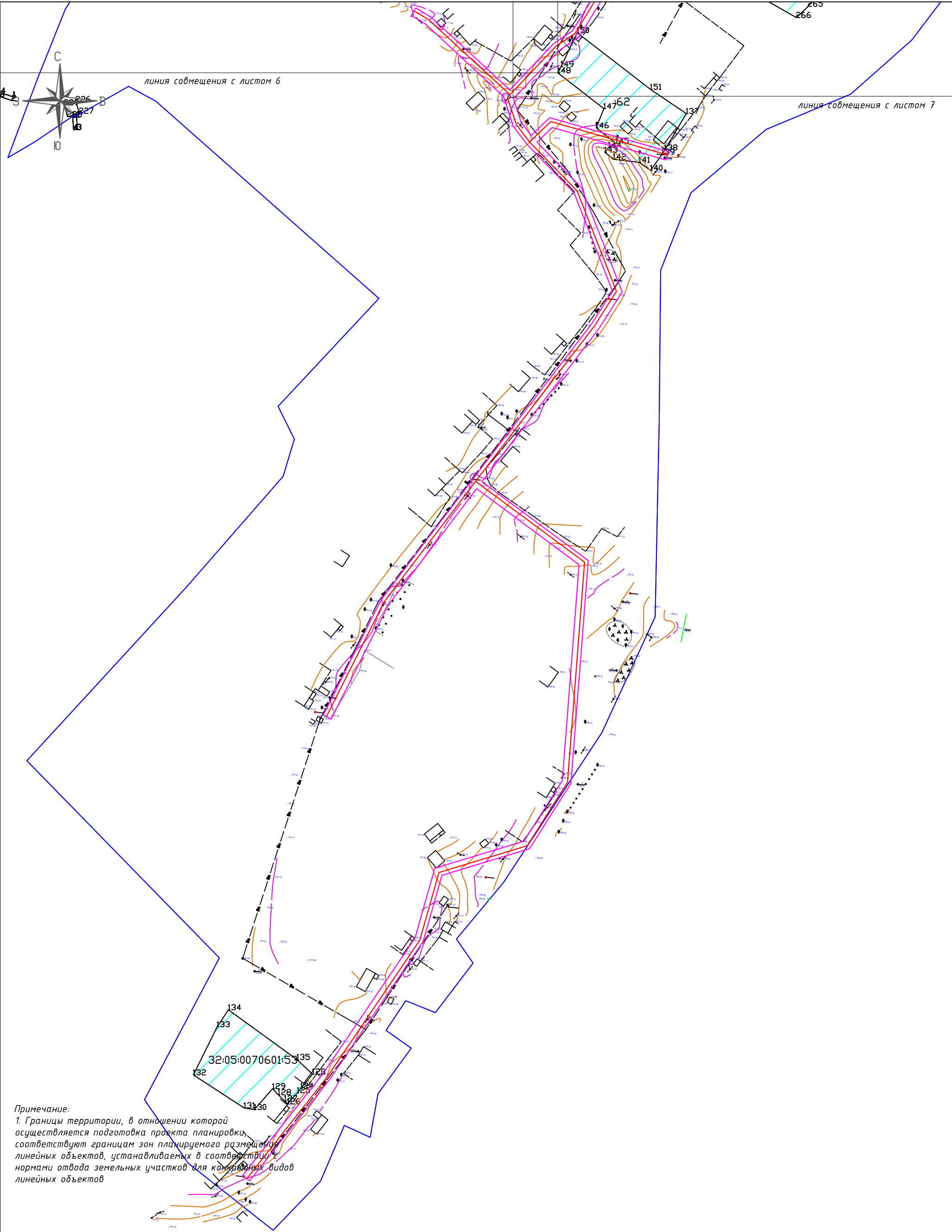


Примечание:
1. Границы территории, в отношении которой осуществляется подготовка проекта планировки, соответствуют границам зон планируемого размещения линейных объектов, устанавливаемых в соответствии с нормами отвода земельных участков для конкретных видов линейных объектов

Условные обозначения:	
	Граница территории, в отношении которой осуществляется подготовка проекта планировки
	Граница земельного участка в соответствии с ЕГРН
	Граница кадастрового квартала
152	Обозначение кадастрового номера земельного участка
116	Обозначение номера характерных точек границы земельных участков
	Земли сельскохозяйственного назначения
	Земли населенных пунктов

Должность	Фамилия	Подпись	Дата
Директор	Смирнов Р.С.		10.17
Специалист	Лазаренкова Е.В.		10.17

Проект планировки территории			
ГАЗИФИКАЦИЯ Н.П. ВЯЗОВСК ДУБРОВСКОГО РАЙОНА БРЯНСКОЙ ОБЛАСТИ			
ООО "ГеоКадастрИнформ"		стадия	лист
			8
Схема использования территории в период подготовки проекта планировки территории		листов	9
		М 1:2000	

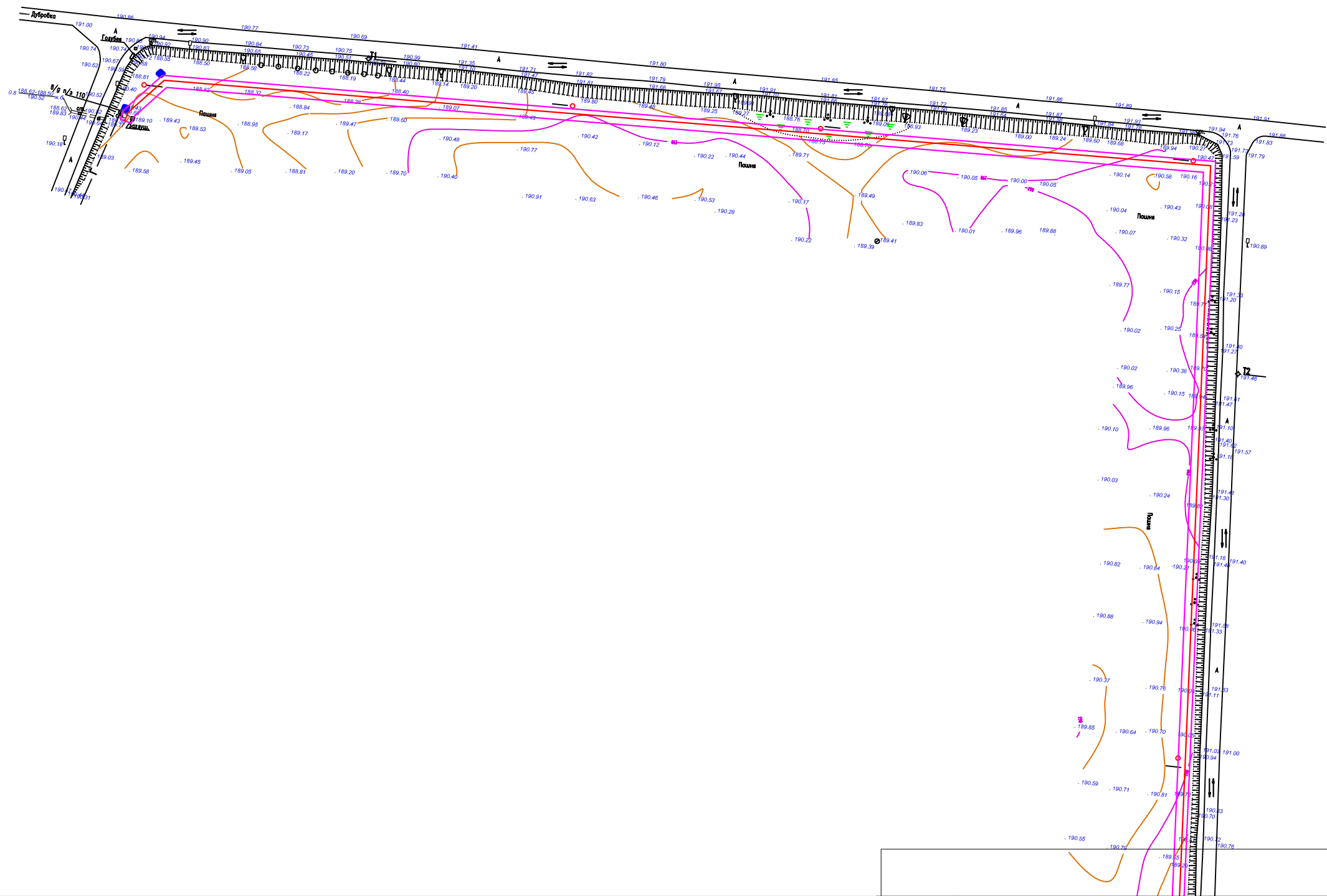
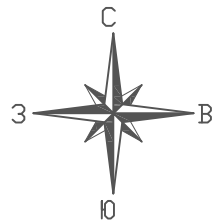


Примечание:
1. Границы территории, в отношении которой осуществляется подготовка проекта планировки, соответствуют границам зон планируемого размещения линейных объектов, устанавливаемых в соответствии с нормами отвода земельных участков для линейных объектов

- Условные обозначения:
- Граница территории, в отношении которой осуществляется подготовка проекта планировки
 - Граница земельного участка в соответствии с ЕГРН
 - Граница кадастрового квартала
 - 152 — Обозначение кадастрового номера земельного участка
 - 116 — Обозначение номера характерных точек границ земельных участков
 - Земли сельскохозяйственного назначения
 - Земли населенных пунктов

Должность	Фамилия	Подпись	Дата
Директор	Смирнов Р.С.		10.17
Специалист	Лазаренкова Е.В.		10.17

Проект планировки территории			
ГАЗИФИКАЦИЯ Н.П. ВЯЗОВСКОГО РАЙОНА БРЯНСКОЙ ОБЛАСТИ			
ООО "ГеоКадастрИнформ"	стадия	лист	листов
		9	9
Схема использования территории в период подготовки проекта планировки территории		М 1:2000	



Условные обозначения:

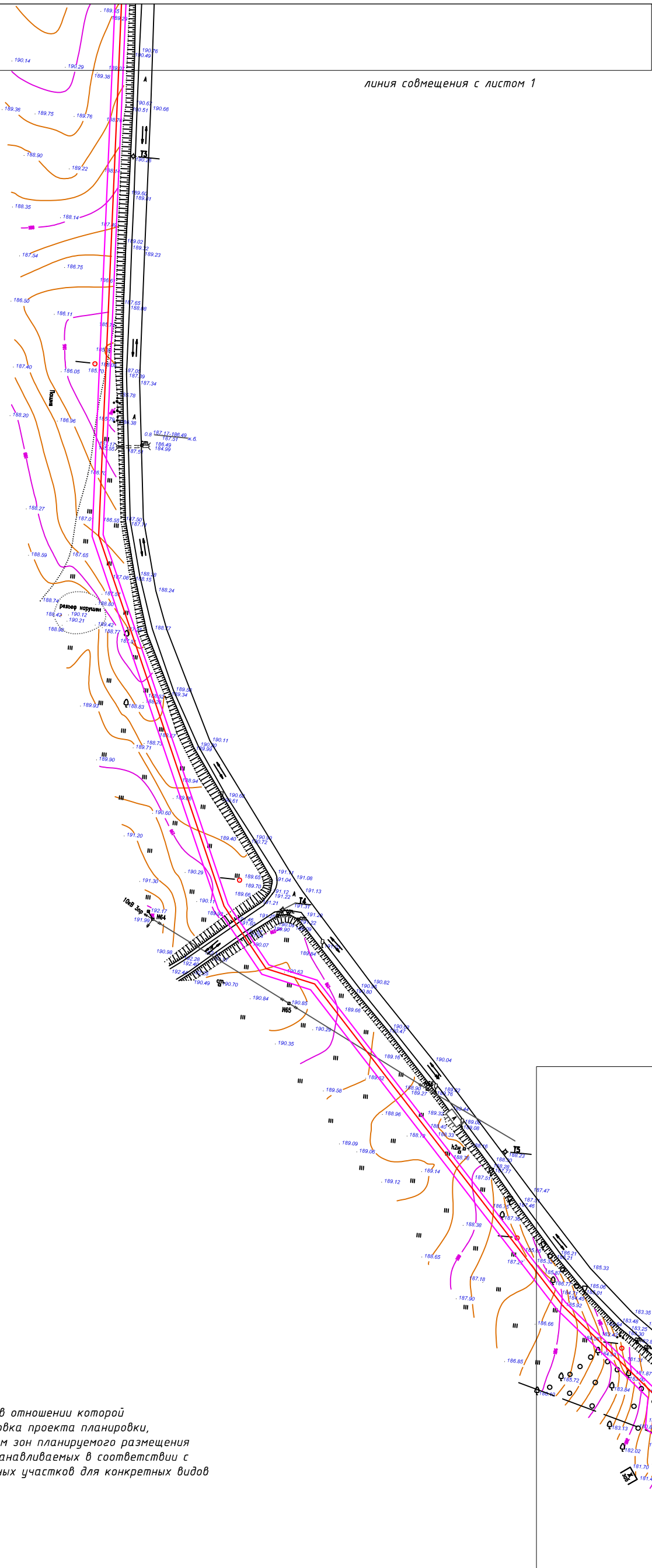
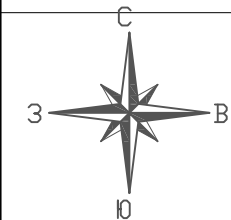
- Граница зоны планируемого размещения объекта
- == — Направление движения транспорта

Примечание:
1. Границы территории, в отношении которой осуществляется подготовка проекта планировки, соответствуют границам зон планируемого размещения линейных объектов, устанавливаемых в соответствии с нормами отвода земельных участков для конкретных видов линейных объектов

Проект планировки территории

ГАЗИФИКАЦИЯ Н.П. ВЯЗОВСК ДУБРОВСКОГО РАЙОНА БРЯНСКОЙ ОБЛАСТИ

Должность	Фамилия	Подпись	Дата	ООО "ГеоКадастрИнформ"	стадия	лист	листов
Директор	Смирнов Р.С.		10.17			1	9
Специалист	Лазаренкова Е.В.		10.17	Схема организации улично-дорожной сети и движения транспорта	М 1:2000		



линия совмещения с листом 1

линия совмещения с листом 3

Примечание:
1. Границы территории, в отношении которой осуществляется подготовка проекта планировки, соответствуют границам зон планируемого размещения линейных объектов, устанавливаемых в соответствии с нормами отвода земельных участков для конкретных видов линейных объектов

Условные обозначения:
— Граница зоны планируемого размещения объекта
== — Направление движения транспорта

Проект планировки территории

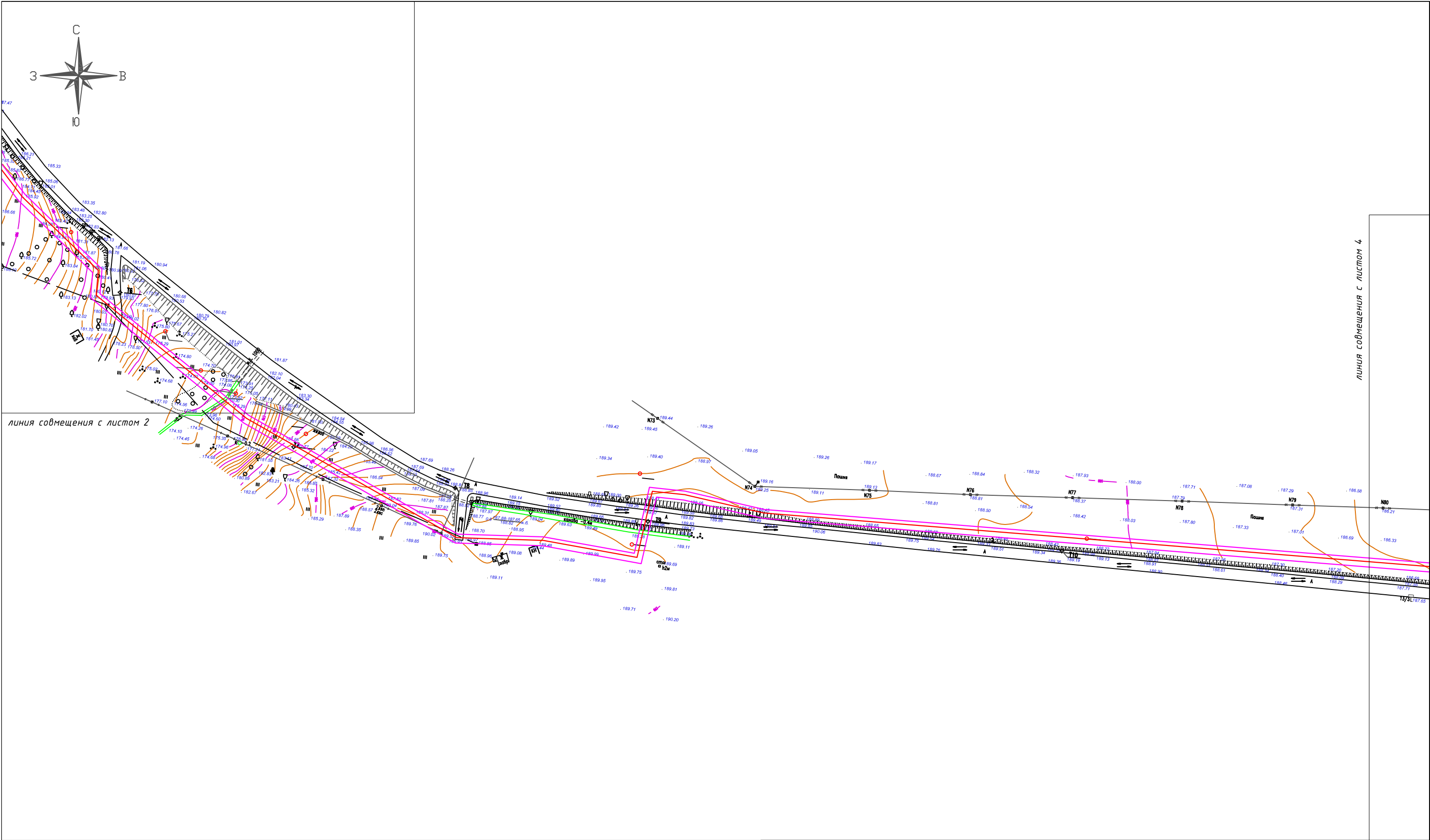
ГАЗИФИКАЦИЯ Н.П. ВЯЗОВСК ДУБРОВСКОГО РАЙОНА БРЯНСКОЙ ОБЛАСТИ

Должность	Фамилия	Подпись	Дата
Директор	Смирнов Р.С.		10.17
Специалист	Лазаренкова Е.В.		10.17

ООО "ГеоКадастрИнформ"

Схема организации улично-дорожной сети и движения транспорта

стадия	лист	листов
	2	9
М 1:2000		



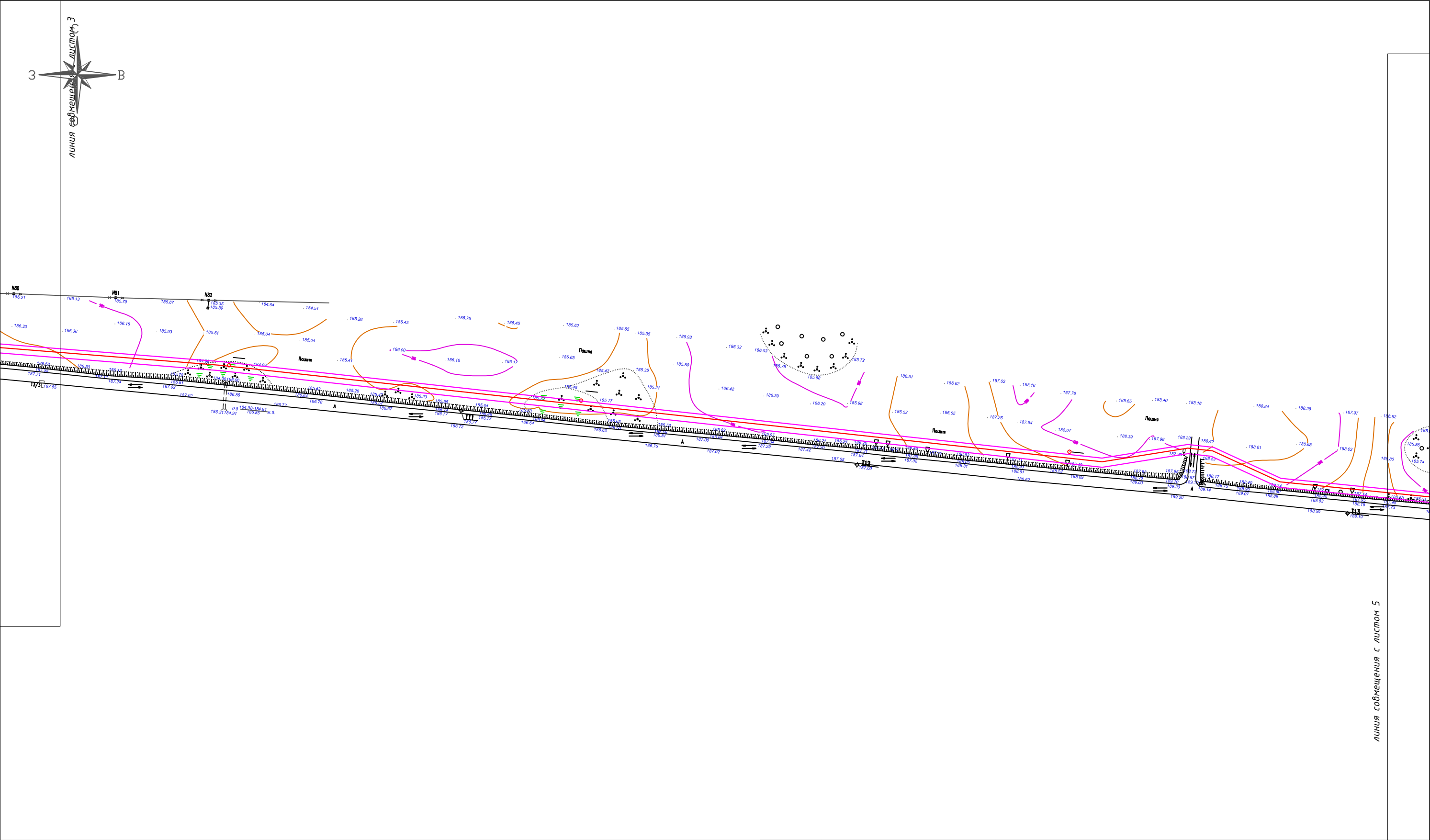
Условные обозначения:

– Граница зоны планируемого размещения объекта

– Направление движения транспорта

Примечание:
1. Границы территории, в отношении которой осуществляется подготовка проекта планировки, соответствуют границам зон планируемого размещения линейных объектов, устанавливаемых в соответствии с нормами отвода земельных участков для конкретных видов линейных объектов

				Проект планировки территории			
				ГАЗИФИКАЦИЯ Н.П. ВЯЗОВСК ДУБРОВСКОГО РАЙОНА БРЯНСКОЙ ОБЛАСТИ			
Должность	Фамилия	Подпись	Дата	ООО "ГеоКадастрИнформ"	стадия	лист	листов
						3	9
Директор	Смирнов Р.С.		10.17	Схема организации улично–дорожной сети и движения транспорта	М 1:2000		
Специалист	Лазаренкова Е.В.		10.17				




Условные обозначения:

– Граница зоны планируемого размещения объекта

– Направление движения транспорта

Примечание:
1. Границы территории, в отношении которой осуществляется подготовка проекта планировки, соответствуют границам зон планируемого размещения линейных объектов, устанавливаемых в соответствии с нормами отвода земельных участков для конкретных видов линейных объектов

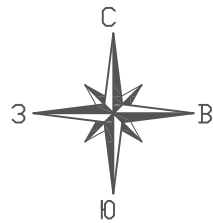
				Проект планировки территории			
				ГАЗИФИКАЦИЯ Н.П. ВЯЗОВСК ДУБРОВСКОГО РАЙОНА БРЯНСКОЙ ОБЛАСТИ			
Должность	Фамилия	Подпись	Дата	ООО "ГеоКадастрИнформ"	стадия	лист	листов
						4	9
Директор	Смирнов Р.С.		10.17	Схема организации улично–дорожной сети и движения транспорта	М 1:2000		
Специалист	Лазаренкова Е.В.		10.17				



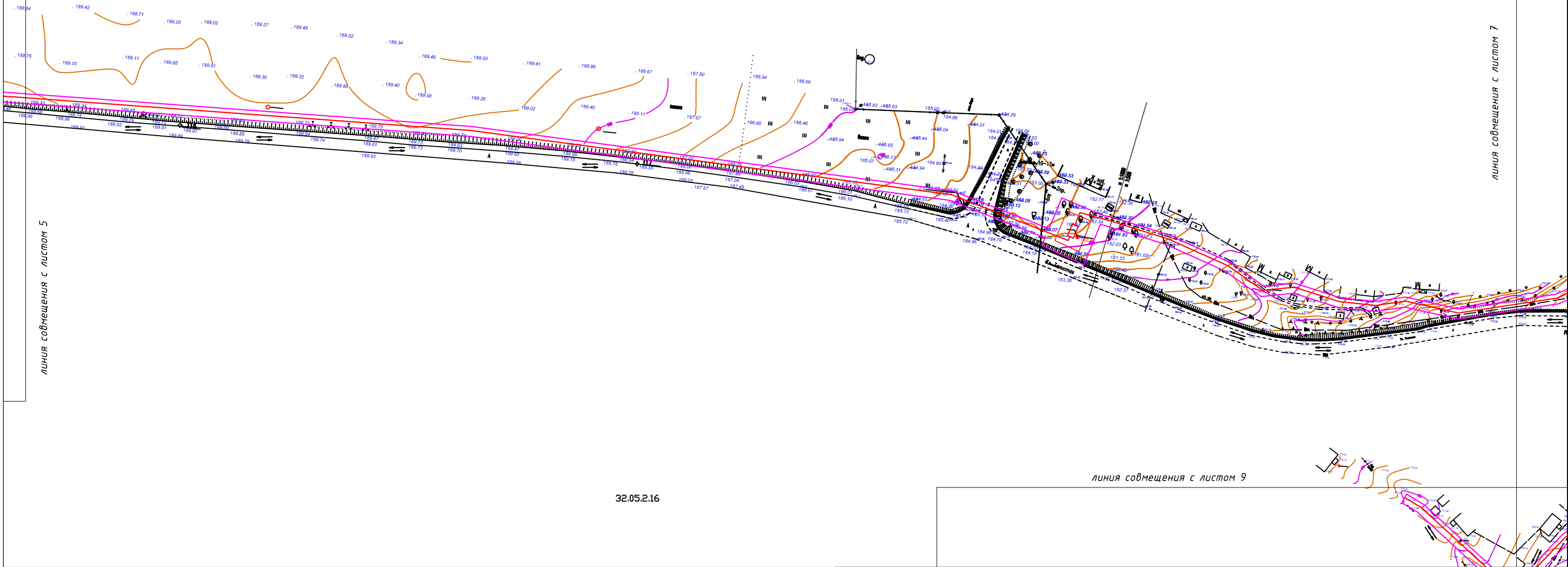
 – Направление движения транспорта

г. Границы территории, в отношении которой осуществляется подготовка проекта планировки, соответствующих границам зон планируемого размещения линейных объектов, устанавливаемых в соответствии с нормами отвода земельных участков для конкретных видов линейных объектов

				Проект планировки территории			
Должность	Фамилия	Подпись	Дата	ГАЗИФИКАЦИЯ Н.П. ВЯЗОВСК ДУБРОВСКОГО РАЙОНА БРЯНСКОЙ ОБЛАСТИ			
				ООО "ГеоКадастрИнформ"	стадия	лист	листов
Директор	Смирнов Р.С.		10.17			5	9
				Схема организации улично-дорожной сети и движения транспорта	М 1:2000		
Специалист	Лазаренкова Е.В.		10.17				



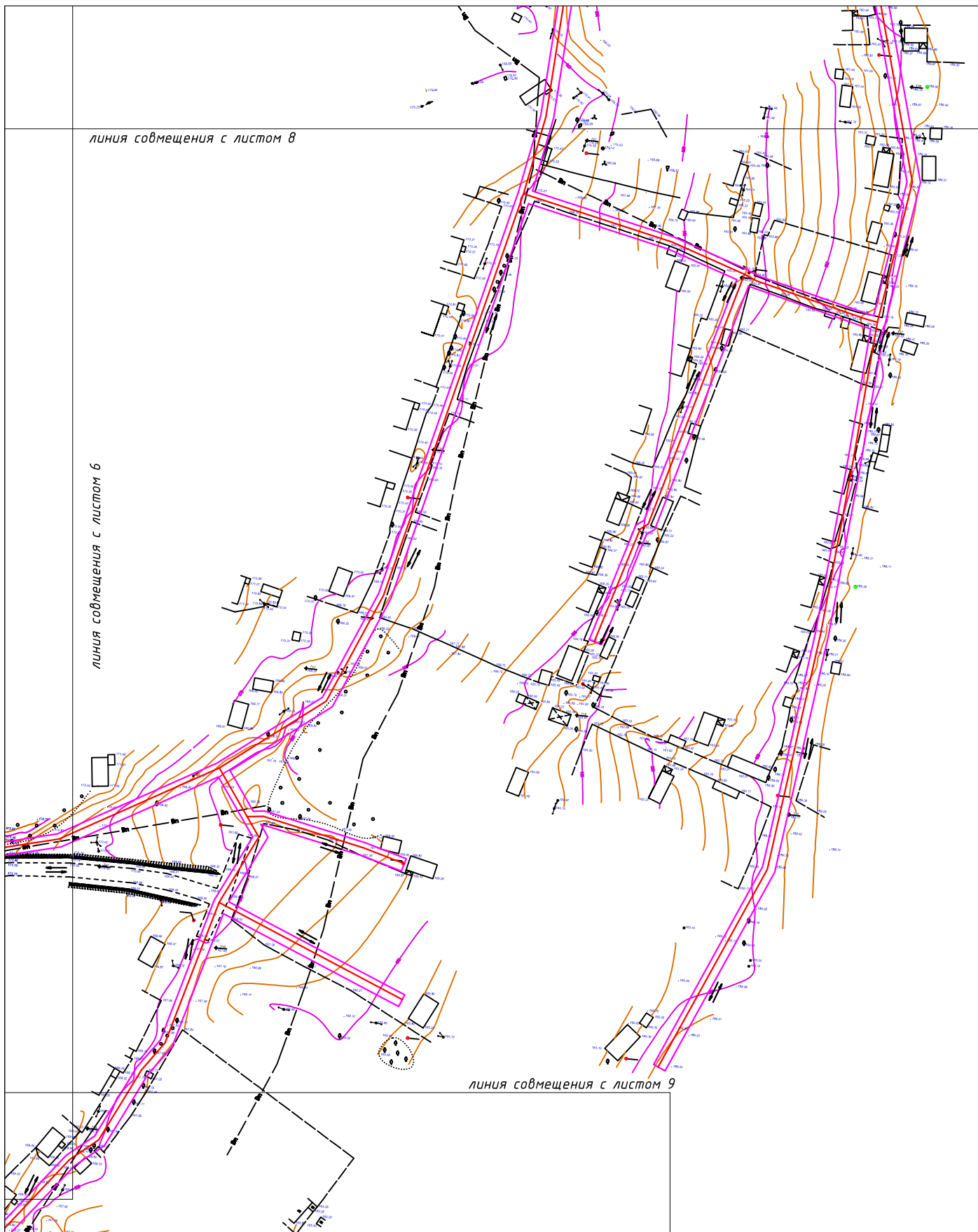
линия совмещения с листом 8



- Условные обозначения:
- Граница зоны планируемого размещения объекта
 - Направление движения транспорта

Примечание:
1. Границы территории, в отношении которой осуществляется подготовка проекта планировки, соответствуют границам зон планируемого размещения линейных объектов, устанавливаемых в соответствии с нормами отвода земельных участков для конкретных видов линейных объектов



				Проект планировки территории			
				ГАЗИФИКАЦИЯ Н.П. ВЯЗОВСК ДУБРОВСКОГО РАЙОНА БРЯНСКОЙ ОБЛАСТИ			
Должность	Фамилия	Подпись	Дата	ООО "ГеоКадастрИнформ"	стадия	лист	листов
						6	9
Директор	Смирнов Р.С.		10.17	Схема организации улично–дорожной сети и движения транспорта	М 1:2000		
Специалист	Лазаренкова Е.В.		10.17				



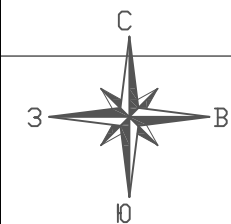
				Проект планировки территории			
				ГАЗИФИКАЦИЯ Н.П. ВЯЗОВСК ДУБРОВСКОГО РАЙОНА БРЯНСКОЙ ОБЛАСТИ			
Должность	Фамилия	Подпись	Дата	ООО "ГеоКадастрИнформ"	стадия	лист	листов
Директор	Смирнов Р.С.		10.17			7	9
				Схема организации улично-дорожной сети и движения транспорта	М 1:2000		
Специалист	Лазаренкова Е.В.		10.17				



Примечание:
1. Границы территории, в отношении которой осуществляется разработка проекта планировки, соответствуют границам зон планируемого размещения линейных объектов, устанавливаемых в соответствии с нормами отвода земельных участков для конкретных видов линейных объектов

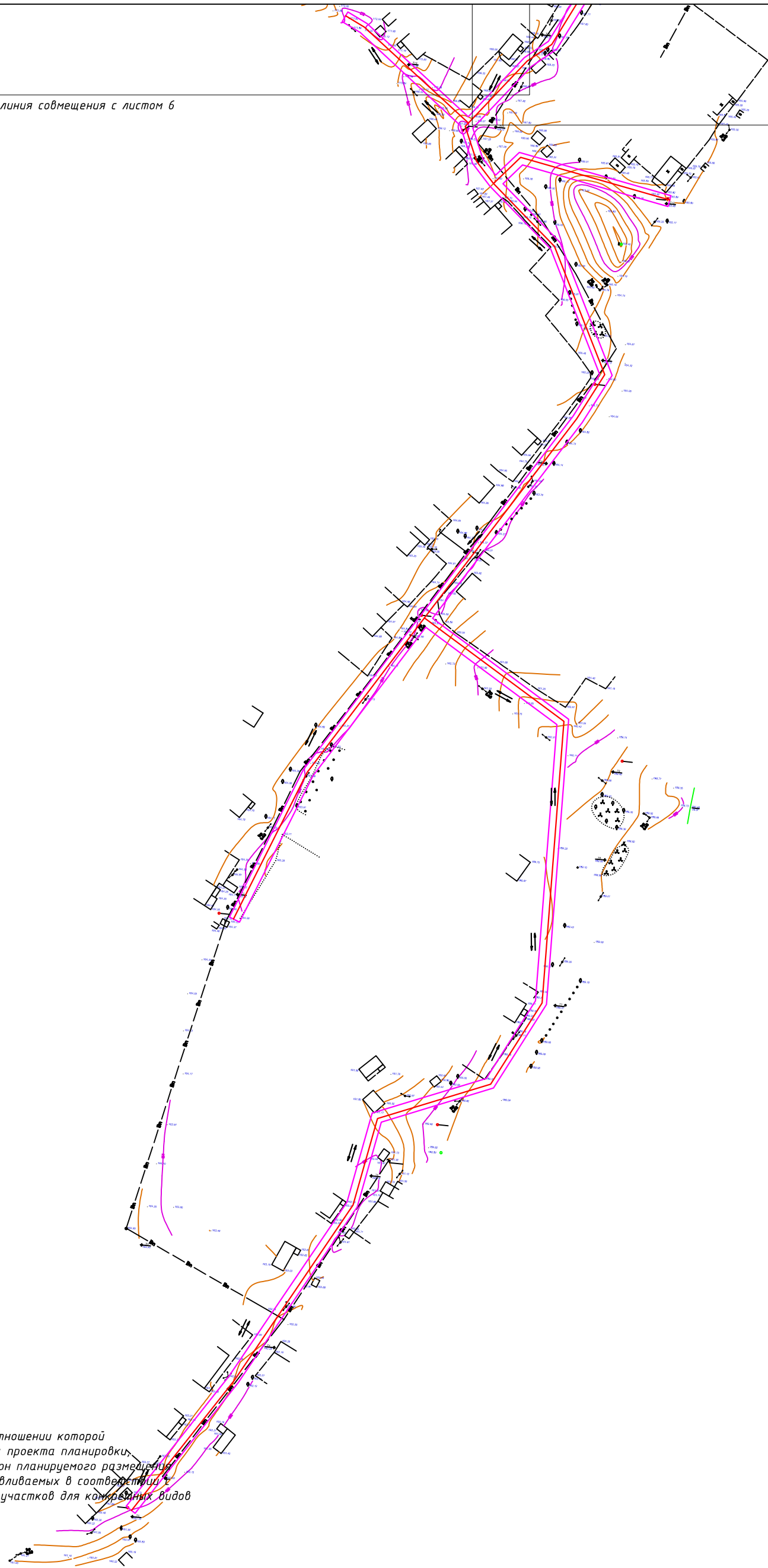
Условные обозначения:
 – Граница зоны планируемого размещения объекта
 – Направление движения транспорта

				Проект планировки территории			
				ГАЗИФИКАЦИЯ Н.П. ВЯЗОВСК ДУБРОВСКОГО РАЙОНА БРЯНСКОЙ ОБЛАСТИ			
Должность	Фамилия	Подпись	Дата	ООО "ГеоКадастрИнформ"	стадия	лист	листов
						8	9
Директор	Смирнов Р.С.		10.17				
				Схема организации улично–дорожной сети и движения транспорта	М 1:2000		
Специалист	Лазаренкова Е.В.		10.17				



линия совмещения с листом 6

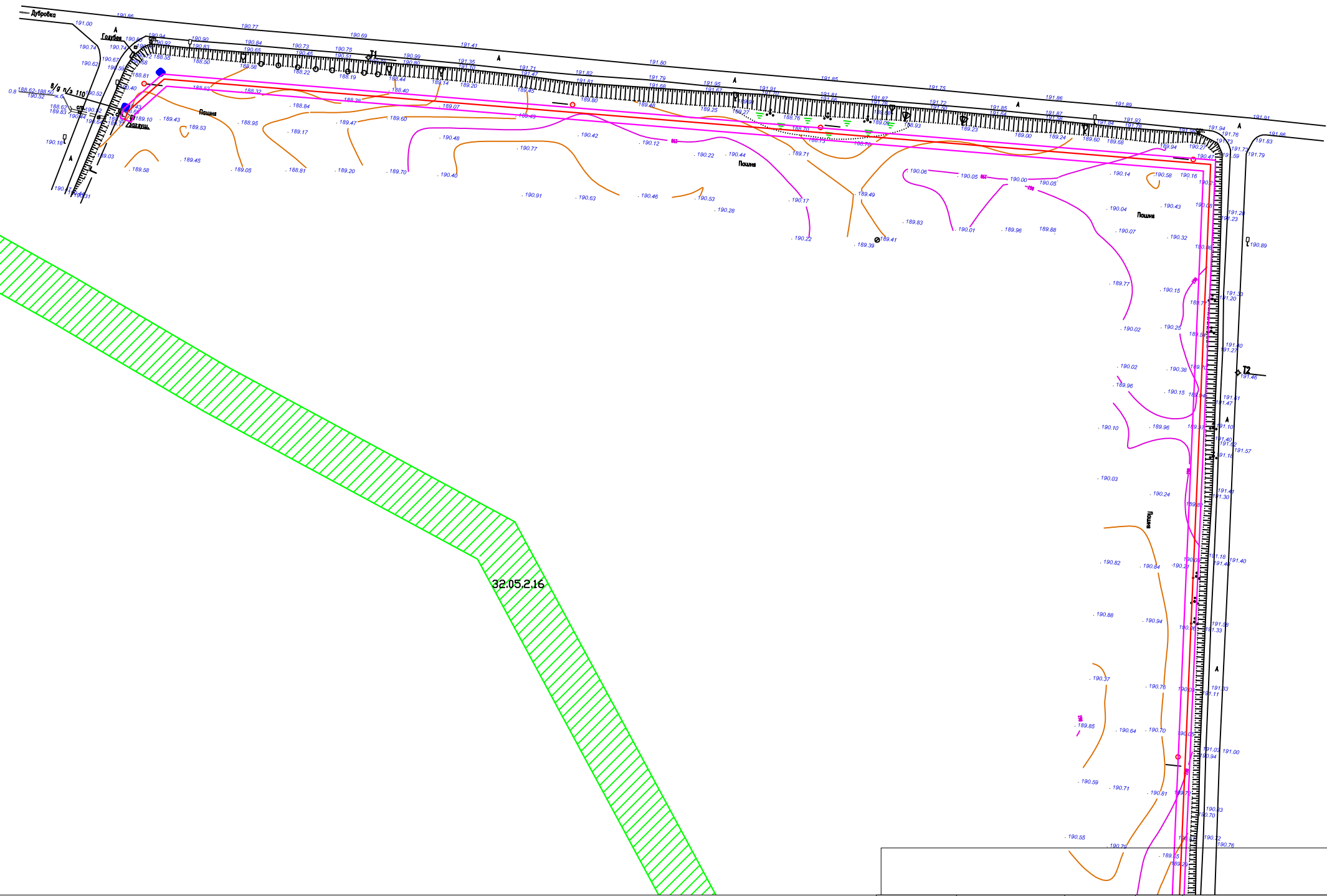
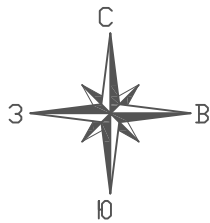
линия совмещения с листом 7



Примечание:
1. Границы территории, в отношении которой осуществляется подготовка проекта планировки, соответствуют границам зон планируемого размещения линейных объектов, устанавливаемых в соответствии с нормами отвода земельных участков для конкретных видов линейных объектов

Условные обозначения:
— Граница зоны планируемого размещения объекта
== — Направление движения транспорта

				Проект планировки территории			
				ГАЗИФИКАЦИЯ Н.П. ВЯЗОВСК ДУБРОВСКОГО РАЙОНА БРЯНСКОЙ ОБЛАСТИ			
Должность	Фамилия	Подпись	Дата	ООО "ГеоКадастрИнформ"	стадия	лист	листов
						9	9
Директор	Смирнов Р.С.		10.17	Схема организации улично-дорожной сети и движения транспорта	М 1:2000		
Специалист	Лазаренкова Е.В.		10.17				



линия совмещения с листом 2

Условные обозначения:

- Граница территории, в отношении которой осуществляется подготовка проекта планировки
- Ось проектируемого газопровода

- Водоохранная зона
- Прибрежная зона
- Охранная зона воздушной линии электропередачи ВЛ 10 кВ
- Охранная зона воздушной линии электропередачи ВЛ 0,4 кВ

Примечание:

1. Границы территории, в отношении которой осуществляется подготовка проекта планировки, соответствуют границам зон планируемого размещения линейных объектов, устанавливаемых в соответствии с нормами отвода земельных участков для конкретных видов линейных объектов

Проект планировки территории

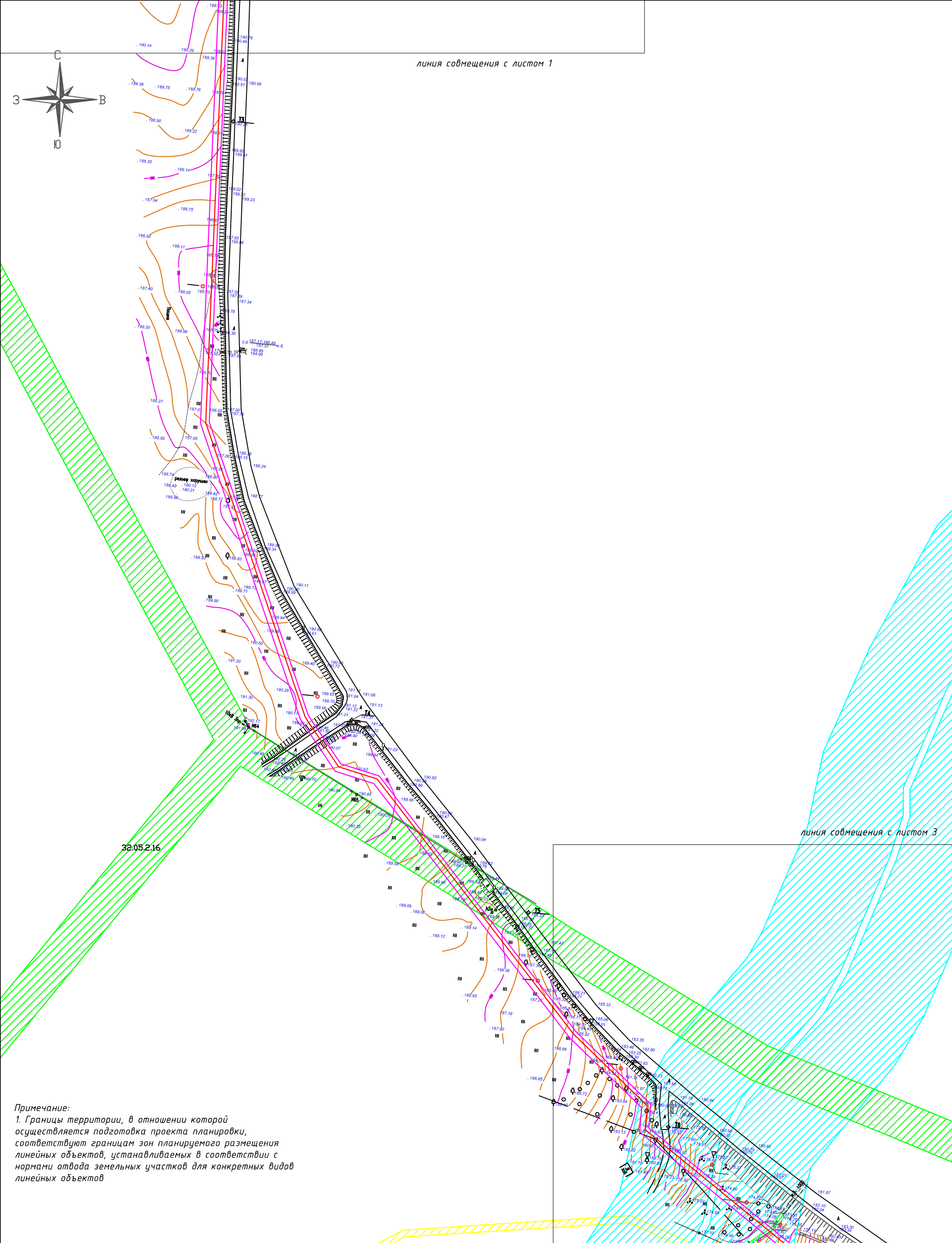
ГАЗИФИКАЦИЯ Н.П. ВЯЗОВСК ДУБРОВСКОГО РАЙОНА БРЯНСКОЙ ОБЛАСТИ

Должность	Фамилия	Подпись	Дата
Директор	Смирнов Р.С.		10.17
Специалист	Лазаренкова Е.В.		10.17

ООО "ГеоКадастрИнформ"

Схема границ зон с особыми условиями использования территорий

стадия	лист	листов
	1	9
М 1:2000		




Примечание:
1. Границы территории, в отношении которой осуществляется подготовка проекта планировки, соответствуют границам зон планируемого размещения линейных объектов, устанавливаемых в соответствии с нормами отвода земельных участков для конкретных видов линейных объектов

- Условные обозначения:
- Граница территории, в отношении которой осуществляется подготовка проекта планировки
 - Ось проектируемого газопровода
 - Водоохранная зона
 - Прибрежная зона
 - Охранная зона воздушной линии электропередачи ВЛ 10 кВ
 - Охранная зона воздушной линии электропередачи ВЛ 0,4 кВ

Должность	Фамилия	Подпись	Дата
Директор	Смирнов Р.С.		10.17
Специалист	Лазаренкова Е.В.		10.17

Проект планировки территории			
ГАЗИФИКАЦИЯ Н.П. ВЯЗОВСК ДУБРОВСКОГО РАЙОНА БРЯНСКОЙ ОБЛАСТИ			
ООО "ГеоКадастрИнформ"	стадия	лист	листов
		2	9
Схема границ зон с особыми условиями использования территорий		М 1:2000	



линия совмещения с листом 4

Условные обозначения:

- Граница территории, в отношении которой осуществляется подготовка проекта планировки

- Ось проектируемого газопровода

Водоохранная зона

Прибрежная зона


Охранная зона воздушной линии электропередачи В/Л 10 кВ

Охранная зона воздушной линии электропередачи В/Л 0,4 кВ





Примечание:

1. Границы территории, в отношении которой осуществляется подготовка проекта планировки, соответствуют границам зон планируемого размещения линейных объектов, устанавливаемых в соответствии с нормами отвода земельных участков для конкретных видов линейных объектов

				Проект планировки территории			
				ГАЗИФИКАЦИЯ Н.П. ВЯЗОВСК ДУБРОВСКОГО РАЙОНА БРЯНСКОЙ ОБЛАСТИ			
Должность	Фамилия	Подпись	Дата	ООО "ГеоКадастрИнформ"	стадия	лист	листов
						З	9
Директор	Смирнов Р.С.		10.17	Схема границ зон с особыми условиями использования территорий	М 1:2000		
Специалист	Лазаренкова Е.В.		10.17				

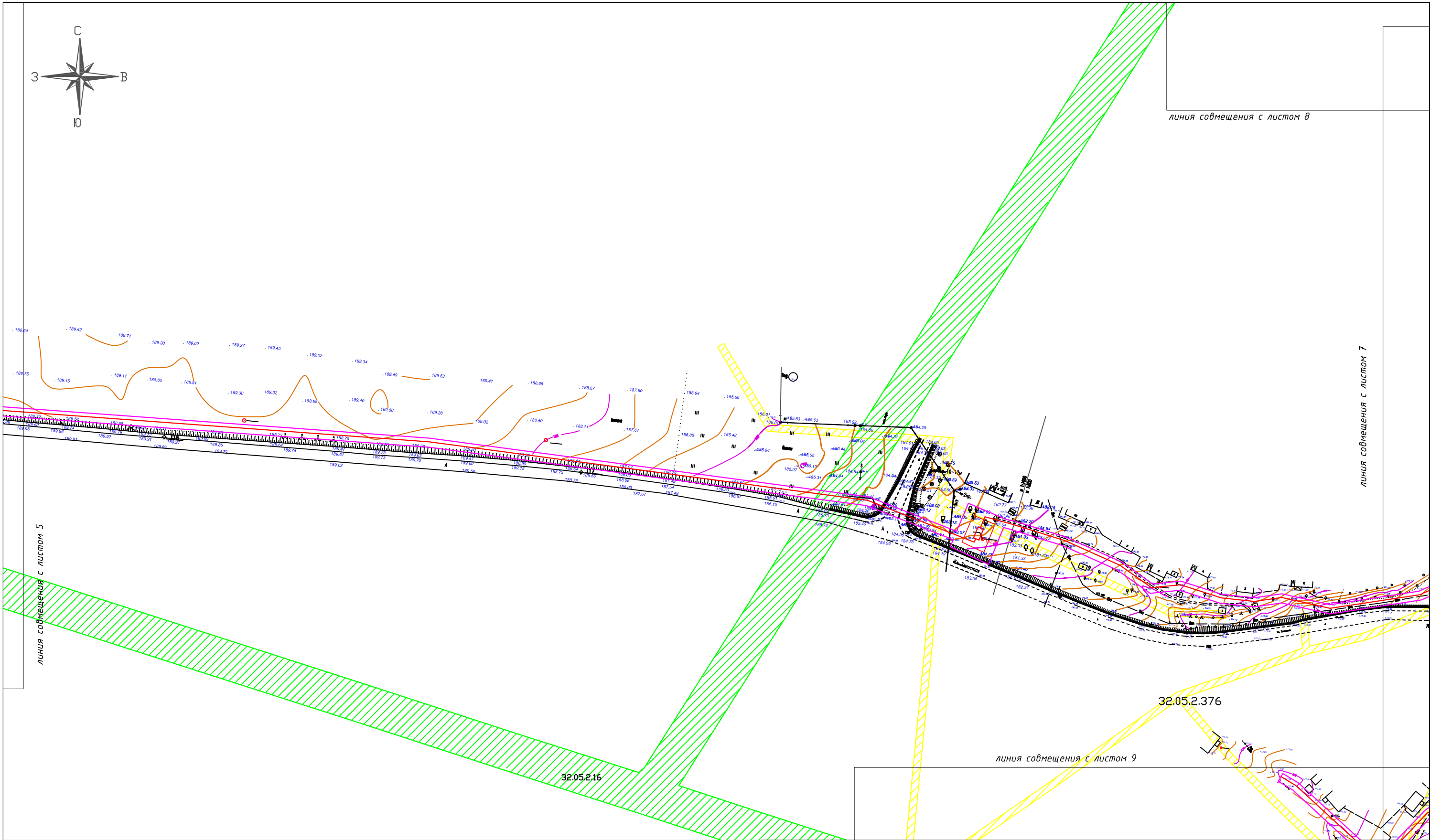
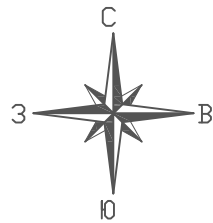


- - Граница территории, в отношении которой осуществляется подготовка проекта планировки
- - Ось проектируемого газопровода

- | | |
|---|---|
|  | Водоохранная зона |
|  | Прибрежная зона |
|  | Охранная зона воздушной линии электропередачи ВЛ 10 кВ |
|  | Охранная зона воздушной линии электропередачи ВЛ 0,4 кВ |

1. Границы территории, в отношении которой осуществляются подготовка проекта планировки, соответствуют границам зон планируемого размещения линейных объектов, устанавливаемых в соответствии с нормами отвода земельных участков для конкретных видов линейных объектов

				Проект планировки территории			
				ГАЗИФИКАЦИЯ Н.П. ВЯЗОВСК ДУБРОВСКОГО РАЙОНА БРЯНСКОЙ ОБЛАСТИ			
Должность	Фамилия	Подпись	Дата		стадия	лист	листов
				ООО "ГеоКадастрИнформ"		5	9
Директор	Смирнов Р.С.		10.17				
				Схема границ зон с особыми условиями использования территорий	М 1:2000		
Специалист	Лазаренкова Е.В.		10.17				



Условные обозначения:

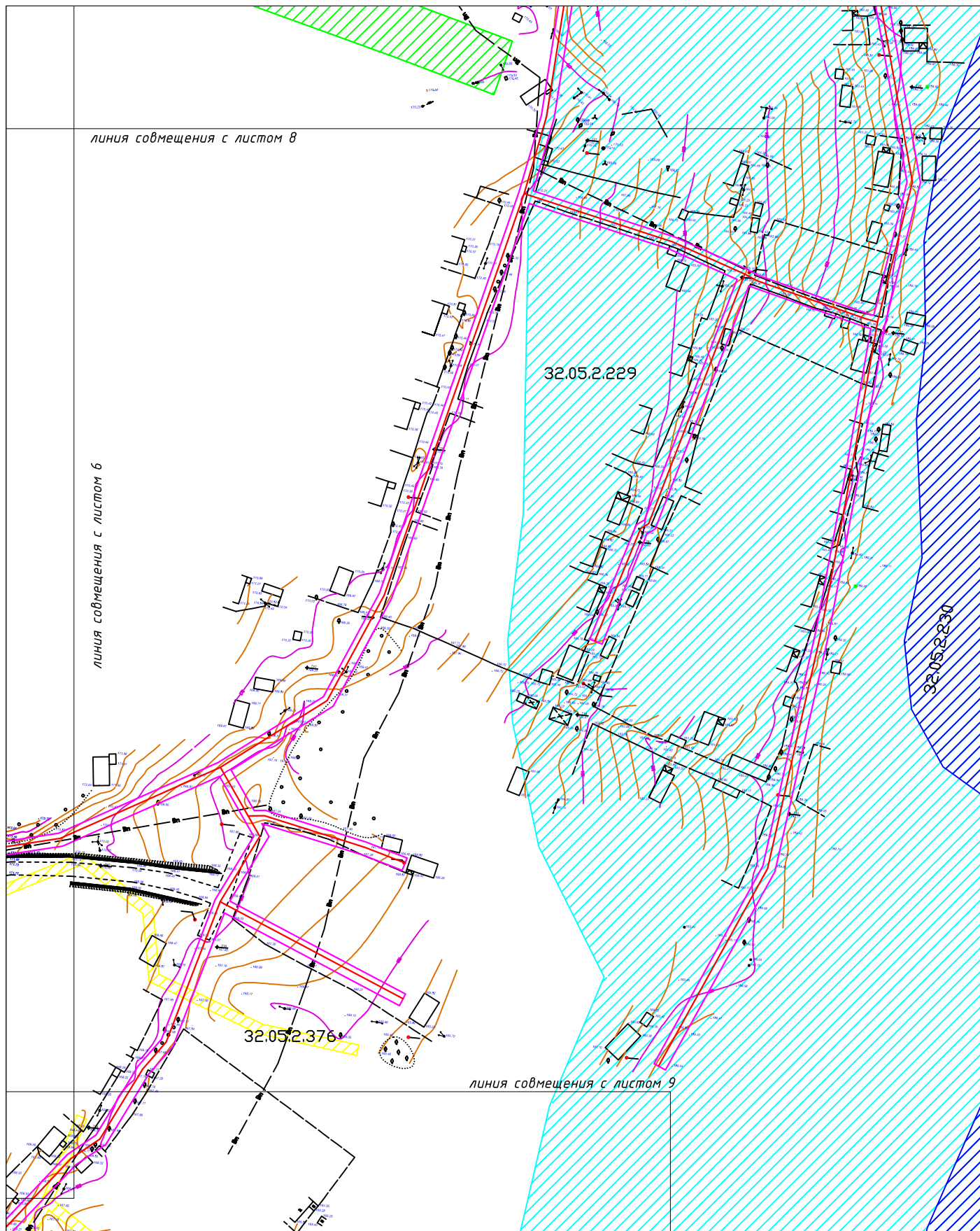
- Граница территории, в отношении которой осуществляется подготовка проекта планировки
- Ось проектируемого газопровода

- Водоохранная зона
- Прибрежная зона
- Охранная зона воздушной линии электропередачи В/Л 10 кВ
- Охранная зона воздушной линии электропередачи В/Л 0,4 кВ

Примечание:

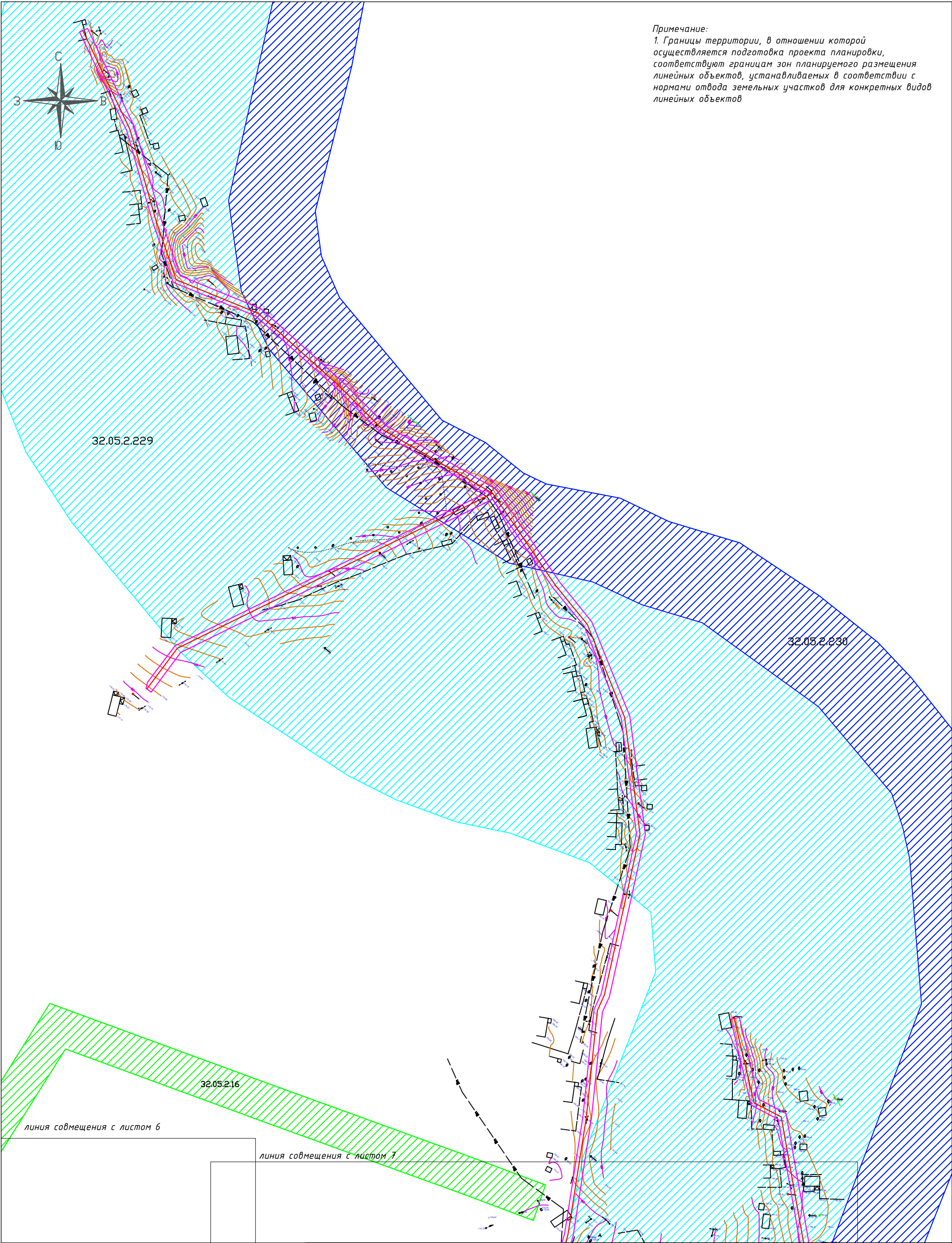
1. Границы территории, в отношении которой осуществляется подготовка проекта планировки, соответствуют границам зон планируемого размещения линейных объектов, устанавливаемых в соответствии с нормами отвода земельных участков для конкретных видов линейных объектов

				Проект планировки территории			
				ГАЗИФИКАЦИЯ Н.П. ВЯЗОВСК ДУБРОВСКОГО РАЙОНА БРЯНСКОЙ ОБЛАСТИ			
Должность	Фамилия	Подпись	Дата	ООО "ГеоКадастрИнформ"	стадия	лист	листов
						6	9
Директор	Смирнов Р.С.		10.17	Схема границ зон с особыми условиями использования территорий	М 1:2000		
Специалист	Лазаренкова Е.В.		10.17				



				Проект планировки территории			
				ГАЗИФИКАЦИЯ Н.П. ВЯЗОВСК ДУБРОВСКОГО РАЙОНА БРЯНСКОЙ ОБЛАСТИ			
Должность	Фамилия	Подпись	Дата	ООО "ГеоКадастрИнформ"	стадия	лист	листов
Директор	Смирнов Р.С.		10.17			7	9
				Схема границ зон с особыми условиями использования территорий			
Специалист	Лазаренкова Е.В.		10.17	М 1:2000			

Примечание:
1. Границы территории, в отношении которой осуществляется подготовка проекта планировки, соответствуют границам зон планируемого размещения линейных объектов, устанавливаемых в соответствии с нормами отвода земельных участков для конкретных видов линейных объектов

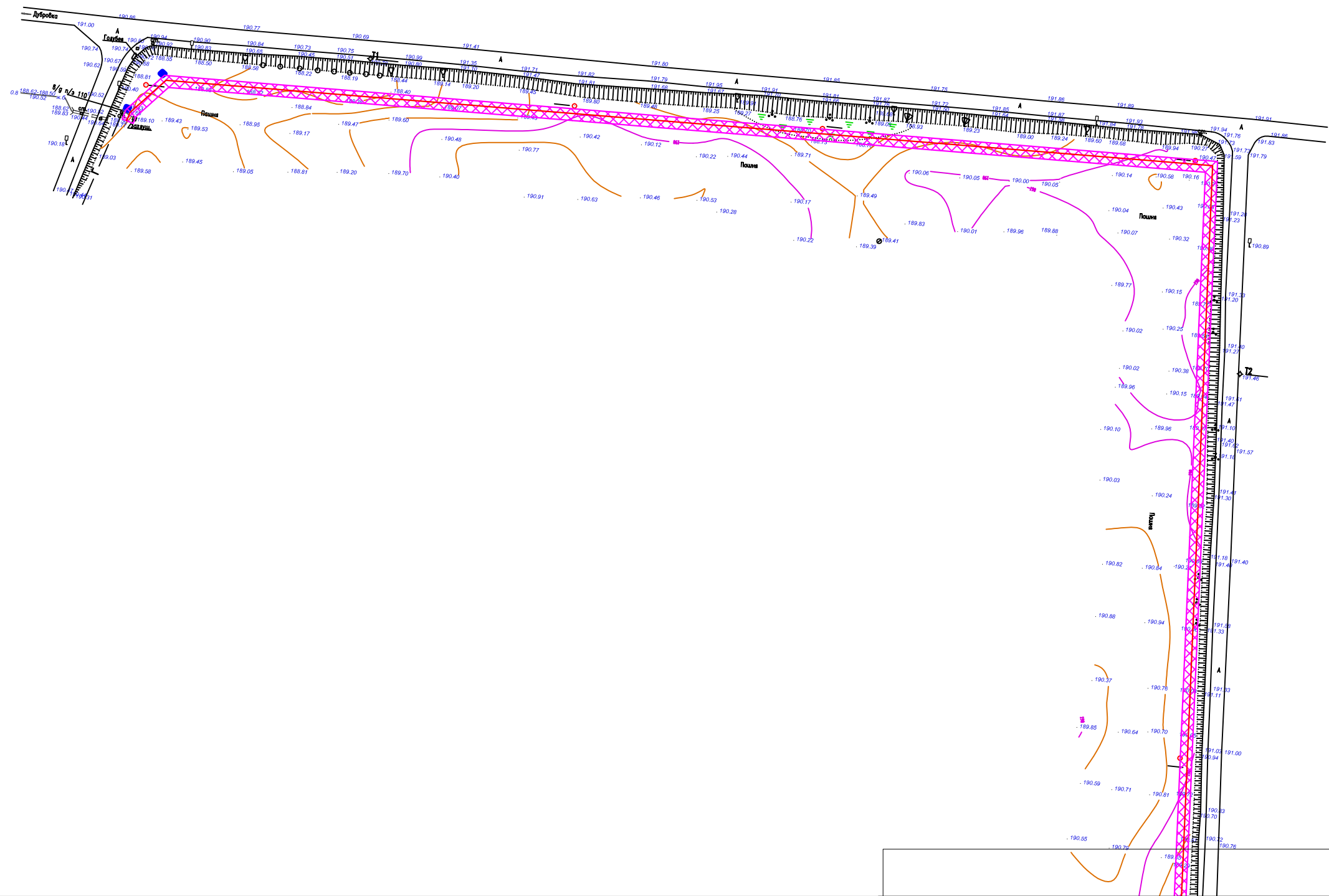
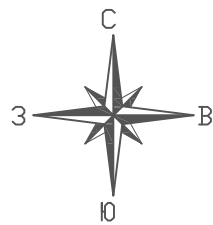


<div>Условные обозначения:</div> <div><div><div></div><div>- Граница территории, в отношении которой осуществляется подготовка проекта планировки</div></div><div><div></div><div>- Ось проектируемого газопровода</div></div><div><div></div><div>Водоохранная зона</div></div><div><div></div><div>Прибрежная зона</div></div><div><div></div><div>Охранная зона воздушной линии электропередачи ВЛ 10 кВ</div></div><div><div></div><div>Охранная зона воздушной линии электропередачи ВЛ 0,4 кВ</div></div></div>										Проект планировки территории															
										ГАЗИФИКАЦИЯ Н.П. ВЯЗОВСК ДУБРОВСКОГО РАЙОНА БРЯНСКОЙ ОБЛАСТИ															
Должность					Фамилия					Подпись					Дата										
Директор					Смирнов Р.С.										10.17										
Специалист					Лазаренкова Е.В.										10.17										
										ООО "ГеоКадастрИнформ"										стадия		лист		листов	
																						8		9	
										Схема границ зон с особыми условиями использования территорий										М 1:2000					



Примечание:
1. Границы территории, в отношении которой осуществляется подготовка проекта планировки, соответствуют границам зон планируемого размещения линейных объектов, устанавливаемых в соответствии с нормами отвода земельных участков для конкретных видов линейных объектов

<div>Условные обозначения:</div> <div><div><div></div><div>- Граница территории, в отношении которой осуществляется подготовка проекта планировки</div></div><div><div></div><div>- Ось проектируемого газопровода</div></div><div><div></div><div>Водоохранная зона</div></div><div><div></div><div>Прибрежная зона</div></div><div><div></div><div>Охранная зона воздушной линии электропередачи ВЛ 10 кВ</div></div><div><div></div><div>Охранная зона воздушной линии электропередачи ВЛ 0,4 кВ</div></div></div>										
					Проект планировки территории					
					ГАЗИФИКАЦИЯ Н.П. ВЯЗОВСК ДУБРОВСКОГО РАЙОНА БРЯНСКОЙ ОБЛАСТИ					
Должность					Фамилия		Подпись		Дата	
Директор					Смирнов Р.С.				10.17	
Специалист					Лазаренкова Е.В.				10.17	



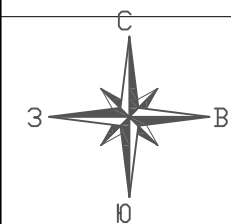
линия совмещения с листом 2

Условные обозначения:

- Граница территории, в отношении которой осуществляется подготовка проекта планировки
- Трансформаторная подстанция
- УГРШК
- охранный зона проектируемого газопровода

Примечание:
1. Границы территории, в отношении которой осуществляется подготовка проекта планировки, соответствуют границам зон планируемого размещения линейных объектов, устанавливаемых в соответствии с нормами отвода земельных участков для конкретных видов линейных объектов

				Проект планировки территории			
				ГАЗИФИКАЦИЯ Н.П. ВЯЗОВСК ДУБРОВСКОГО РАЙОНА БРЯНСКОЙ ОБЛАСТИ			
Должность	Фамилия	Подпись	Дата	ООО "ГеоКадастрИнформ"	стадия	лист	листов
						1	9
Директор	Смирнов Р.С.		10.17				
				Схема границ территорий, подверженных риску возникновения чрезвычайных ситуаций природного и техногенного характера	М 1:2000		
Специалист	Лазаренкова Е.В.		10.17				



линия совмещения с листом 1

линия совмещения с листом 3

Примечание:
1. Границы территории, в отношении которой осуществляется подготовка проекта планировки, соответствуют границам зон планируемого размещения линейных объектов, устанавливаемых в соответствии с нормами отвода земельных участков для конкретных видов линейных объектов

Условные обозначения:

- Граница территории, в отношении которой осуществляется подготовка проекта планировки
- Трансформаторная подстанция
- УГРШК
- охранная зона газопровода

Проект планировки территории

ГАЗИФИКАЦИЯ Н.П. ВЯЗОВСК ДУБРОВСКОГО РАЙОНА БРЯНСКОЙ ОБЛАСТИ


ООО "ГеоКадастрИнформ"

Схема границ территорий, подверженных риску возникновения чрезвычайных ситуаций природного и техногенного характера

стадия	лист	листов
	2	9

М 1:2000

Должность	Фамилия	Подпись	Дата
Директор	Смирнов Р.С.		10.17
Специалист	Лазаренкова Е.В.		10.17



Условные обозначения:

- Граница территории, в отношении которой осуществляется подготовка проекта планировки
- Трансформаторная подстанция
- УГРШК
- охранный зона проектируемого газопровода

Примечание:
1. Границы территории, в отношении которой осуществляется подготовка проекта планировки, соответствуют границам зон планируемого размещения линейных объектов, устанавливаемых в соответствии с нормами отвода земельных участков для конкретных видов линейных объектов

				Проект планировки территории			
				ГАЗИФИКАЦИЯ Н.П. ВЯЗОВСК ДУБРОВСКОГО РАЙОНА БРЯНСКОЙ ОБЛАСТИ			
Должность	Фамилия	Подпись	Дата	ООО "ГеоКадастрИнформ"	стадия	лист	листов
						3	9
Директор	Смирнов Р.С.		10.17	Схема границ территорий, подверженных риску возникновения чрезвычайных ситуаций природного и техногенного характера	М 1:2000		
Специалист	Лазаренкова Е.В.		10.17				