



Федеральное государственное бюджетное образовательное учреждение высшего образования «Московский государственный университет технологий и управления имени К.Г. Разумовского (Первый казачий университет)»

Научно-проектная документация

**Проект зон охраны объекта культурного наследия
(памятника воинской Славы):**



«Братская могила 52 советских воинов, погибших в 1943 г. в бою с немецко-фашистскими захватчиками»

Адрес: Брянская область, Дубровский район, дер. Давыдчи

г. Брянск 2020

						Проект зон охраны объекта культурного наследия (памятника воинской славы): «Братская могила 52 советских воинов, погибших в 1943 г. в бою с немецко-фашистскими захватчиками» Адрес: Брянская область, Дубровский район, дер. Давыдчи	Лист 1
Изм.	Кол.уч.	Лист	№ док.	Подпись	Дата		



Федеральное государственное бюджетное образовательное учреждение высшего образования «Московский государственный университет технологий и управления имени К.Г. Разумовского (Первый казачий университет)»

Научно-проектная документация

**Проект зон охраны объекта культурного наследия
(памятника воинской Славы):**

«Братская могила 52 советских воинов, погибших в 1943 г. в бою с немецко-фашистскими захватчиками»

Адрес: Брянская область, Дубровский район, дер. Давыдчи

Заказчик: Администрация Дубровского района

Исполнитель: ФГБОУ ВО «МГУТУ им К.Г.Разумовского (ПКУ)»

Шифр 02 – 2020 ПЗО Памятники воинской славы Дубровский район

Арх. №

Экз. №

						Проект зон охраны объекта культурного наследия (памятника воинской славы): «Братская могила 52 советских воинов, погибших в 1943 г. в бою с немецко-фашистскими захватчиками» Адрес: Брянская область, Дубровский район, дер. Давыдчи	<i>Лист</i> 2
Изм.	Кол.уч.	Лист	№ док.	Подпись	Дата		



АВТОРСКИЙ КОЛЛЕКТИВ

Фамилия И.О.	Должность	Часть проекта
1	2	3
Прокопишин Р.В.	Главный архитектор, руководитель проекта, член Совета НК ИКОМОС, Россия, руководитель Брянского регионального отделения НК ИКОМОС, Россия, член Союза московских архитекторов	Научное руководство исследованиями, составление программы научно-проектных работ, историко-культурные исследования, градостроительный анализ и архитектурная концепция, проектные решения, проект предмета охраны
Лобанов Г.В.	Искусствовед	Историко-культурные исследования
Мержанов С.Б.	Искусствовед, историк архитектуры	Искусствоведческое описание объектов культурного наследия
Алехина Е.А.	Искусствовед	Историко-культурные исследования, разработка проекта предмета охраны, охранных зон
Сивенкова Я.А.	Архитектор	Натурные и архитектурные обследования; градостроительный анализ, проектные решения
Тарасов А.А.	Кадастровый инженер	Кадастровые работы

Состав авторского коллектива может дополняться участниками-авторами, внесшими авторский вклад в процесс выполнения НПД.

**Главный архитектор,
Руководитель проекта**

Прокопишин Р.В.

						Проект зон охраны объекта культурного наследия (памятника воинской славы): «Братская могила 52 советских воинов, погибших в 1943 г. в бою с немецко-фашистскими захватчиками» Адрес: Брянская область, Дубровский район, дер. Давыдчи	<i>Лист</i> 3
Изм.	Кол.уч.	Лист	№ док.	Подпись	Дата		



СОСТАВ НАУЧНО-ПРОЕКТНОЙ ДОКУМЕНТАЦИИ (СОДЕРЖАНИЕ)

№ п/п	Наименование	Стр.	Прим- ние
1	2	3	4
	Авторский коллектив	3	
	Состав научно–проектной документации (Содержание)	4	
Том 1	Исходно-разрешительная документация	7	
	Паспорт объекта культурного наследия		
	Приказ Министерства Культуры РФ №124410-р от 20 ноября 2017		
	Учетная карточка воинского захоронения		
	Решение Дубровского районного Совета народных депутатов №24 от 26.02.2013 г об утверждении Правил Землепользования и Застройки» Дубровского городского поселения Дубровского городского поселения Дубровского муниципального района Брянской области. Решение Дубровского районного Совета народных депутатов № 57-7 от 26.12.2019г. о внесении изменений в Правила Землепользования и Застройки» Дубровского городского поселения Дубровского муниципального района Брянской области		
	Карта границ населенных пунктов, входящих в состав Дубровского городского поселения.		
	Карта границ функциональных зон Дубровского городского поселения Дубровского муниципального района Брянской области		
	Карта планируемого размещения объектов социальной инфраструктуры и муниципального жилого фонда на территории поселения. Фрагменты Дубровского городского поселения		
	Карта градостроительного зонирования Дубровского городского поселения. Внесение изменений в Правила Землепользования и Застройки Дубровского городского поселения Дубровского муниципального района Брянской области		



	Карта границ зон с особыми условиями использования территории. Фрагменты Дубровского городского поселения. Внесение изменений в Правила Землепользования и Застройки Дубровского городского поселения Дубровского		
	Выписка из реестра муниципальной собственности		
Том 2	Материалы по обоснованию проекта зон охраны объекта культурного наследия	8	
2.1.	Пояснительная записка		
2.2.	Материалы по историко-культурным, натурным и архитектурно - градостроительным исследованиям		
2.2.1.	Анализ планировочной структуры территории и застройки.		
2.2.2.	Историческая справка и состояние объекта культурного наследия		
2.2.3.	Анализ ландшафта и зрительного восприятия объекта культурного наследия		
2.3.	Ситуационный план с указанием зоны проектирования		
2.4.	Схема натурной фотофиксации территории проектирования со сведениями о визуальном восприятии объекта культурного наследия с основных видовых точек		
2.4.1.	Натурная фотофиксация территории проектирования со сведениями о визуальном восприятии объекта культурного наследия с основных видовых точек		
2.4.2.	Схема натурной фотофиксации элементов объемно-пространственной, планировочной и ландшафтной структуры территории объекта культурного наследия (вид от памятника)		
2.4.3.	Натурная фотофиксация элементов объемно-пространственной, планировочной и ландшафтной структуры территории объекта культурного наследия (вид от памятника)		
2.4.4.	Схема натурной фотофиксации элементов объемно-пространственной, планировочной и ландшафтной структуры территории объекта культурного наследия (вид на памятник)		

						Проект зон охраны объекта культурного наследия (памятника воинской славы): «Братская могила 52 советских воинов, погибших в 1943 г. в бою с немецко-фашистскими захватчиками»	Лист
Изм.	Кол.уч.	Лист	№ док.	Подпись	Дата	Адрес: Брянская область, Дубровский район, дер. Давыдчи	5



2.4.5.	Натурная фотофиксация элементов объемно-пространственной, планировочной и ландшафтной структуры территории объекта культурного наследия (вид от памятника)		
2.5.	Схема землепользования с указанием существующего положения		
2.6.	Историко-культурный опорный план		
Том 3	Утверждаемая часть		
3.1.	Проект предмета охраны объекта культурного наследия		
3.2.	Проект границ территории объекта культурного наследия		
3.2.1.	Схема границ территории объекта культурного наследия		
3.2.2.	Территория объекта культурного наследия		
3.2.3.	Текстовое описание границ территории объекта культурного		
3.2.4.	Перечень координат поворотных (характерных) точек границ территорий объектов культурного наследия в системе координат, установленной для ведения государственного кадастра недвижимости		
3.2.5.	Режим использования земель в границах территории объекта культурного наследия		
3.3.	Проект границ зон охраны объекта культурного наследия		
3.3.1.	Состав и границы зон охраны объекта культурного наследия		
3.3.2.	Схема границ охранной зоны объекта культурного наследия		
3.3.3.	Охранная зона объекта культурного наследия		
3.3.4.	Текстовое описание границ территории охранной зоны объекта культурного наследия		
3.3.5.	Перечень (каталог) координат характерных точек границ охранной зоны объекта культурного наследия в системе координат, установленной для ведения государственного кадастра недвижимости		
3.3.6.	Особый режим использования земель в границах охранной зоны		

						Проект зон охраны объекта культурного наследия (памятника воинской славы): «Братская могила 52 советских воинов, погибших в 1943 г. в бою с немецко-фашистскими захватчиками»	Лист
Изм.	Кол.уч.	Лист	№ док.	Подпись	Дата	Адрес: Брянская область, Дубровский район, дер. Давыдчи	6



**Проект зон охраны объекта культурного наследия
(памятника воинской Славы):**

«Братская могила 52 советских воинов, погибших в 1943 г. в бою с немецко-фашистскими захватчиками»

Адрес: Брянская область, Дубровский район, дер. Давыдчи

ТОМ 1

Исходно-разрешительная документация

Главный архитектор

Прокопишин Р.В.

						Проект зон охраны объекта культурного наследия (памятника воинской славы): «Братская могила 52 советских воинов, погибших в 1943 г. в бою с немецко-фашистскими захватчиками» Адрес: Брянская область, Дубровский район, дер. Давыдчи	Лист
Изм.	Кол.уч.	Лист	№ док.	Подпись	Дата		7

Утверждено
приказом Министерства культуры
Российской Федерации
от 2 июля 2015 г. № 1906

Объект: номер № 1

321610498890005

Регистрационный номер объекта культурного
наследия в Едином государственном реестре
объектов культурного наследия (памятников
истории и культуры) народов Российской Федерации

ПАСПОРТ ОБЪЕКТА КУЛЬТУРНОГО НАСЛЕДИЯ

Фотографическое изображение объекта культурного наследия,
за исключением отдельных объектов археологического назначения,
фотографическое изображение которых наносится на основные репродукции
соответствующего уровня охраны объектов культурного наследия



04.05.2016

Дата съемки (день, месяц, год)

1. Сведения о наименовании объекта культурного наследия

Брицкая мостов 52 советских воинов, возвышающаяся 1963 г. в честь знаменитых-радиотехников

2. Сведения о времени возникновения или дате создания объекта культурного
наследия, других известных наименований (государство) датного объекта и (или) датах
обязательств с виду исторических событий

1963 г.

3. Сведения о категории историко-культурного значения объекта культурного

Всего в паспорте листов

3

Удостоверяющее должностное лицо государственного объекта федерального назначения


главный инженер, и.и.	И.И. Ионов	Иванов И.И.
должность	подполковник	подполковник, инженер



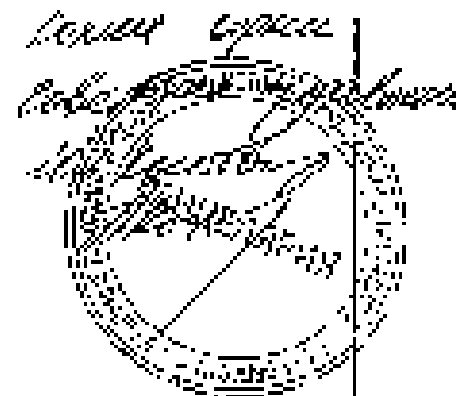
20.01.2011

Дата оформления паспорта

(число, месяц, год)



МИНИСТЕРСТВО КУЛЬТУРЫ
РОССИЙСКОЙ ФЕДЕРАЦИИ



ПРИКАЗ

22 сентября 2016 г.

Москва

№ 42424-в

О регистрации объекта культурного наследия регионального значения «Братская могила 52 советских воинов, погибших в 1943 г. в боях с немецко-фашистскими захватчиками», 1943 г. (Брянская область) в едином государственном реестре объектов культурного наследия (памятников истории и культуры) народов Российской Федерации


Руководствуясь Федеральным законом от 25 июля 2002 г. № 73-ФЗ «Об объектах культурного наследия (памятниках истории и культуры) народов Российской Федерации», пунктом 5.4.3 Положения о Министерстве культуры Российской Федерации, утвержденного постановлением Правительства Российской Федерации от 30 июля 2011 г. № 590, и Положением о едином государственном реестре объектов культурного наследия (памятников истории и культуры) народов Российской Федерации, утвержденным приказом Минкультуры России от 3 октября 2011 г. № 954, **п р и к а з ы в а ю**:

1. Зарегистрировать объект культурного наследия регионального значения «Братская могила 52 советских воинов, погибших в 1943 г. в боях с немецко-фашистскими захватчиками», 1943 г. (далее — **памятник**), расположенного по адресу (местонахождение): Брянская область, Дубровский район, с. Дубровка, кладбище, в едином государственном реестре объектов культурного наследия (памятников истории и культуры) народов Российской Федерации и присвоить ему регистрационный номер 331611408890005.

2. Департаменту государственной охраны культурного наследия (Б.А. Цыганову) обеспечить своевременное внесение сведений о памятнике в единый государственный реестр объектов культурного наследия (памятников истории и культуры) народов Российской Федерации и их опубликование.

3. Конфірмування повноважень існуючих притязань державно за собою

Заступник Міністра:



Н.А. Мазарук

УЧЕТНАЯ КАРТОЧКА
ВОИНСКИХ ПОХОРОННЫХ

2
лист из 2-х

Росси
страна

1. Место и дата захоронения

д. Давыдов, Дубровского района,
Владимирской области
июль-август 1949 г.

2. Вид захоронения

разовая могила

3. Терминатор захоронения и его состояние

1. 4. 54 г.
Постановка захоронения удовлетворительная

4. Краткое описание захоронения (подпись) из захоронения

Информация о захоронении и состоянии 2 л.

5. Количество похоронных

Возраст	по полу и возрасту	
	Количество	Процент
55	55	

6. Персональные сведения о захоронении: **Личные сведения**

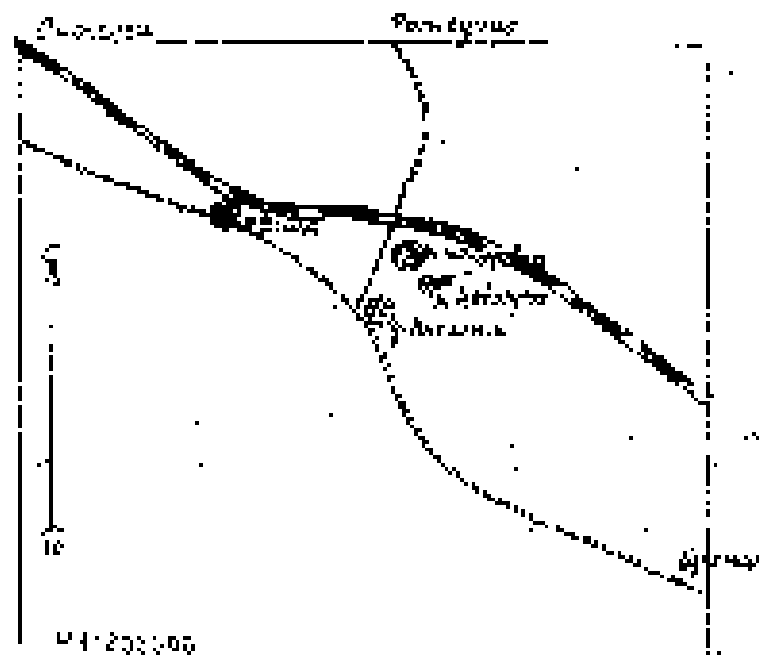
№	Возраст	Фамилия, имя, отчество	Пол	Дата рождения	Дата захоронения	Почтовый адрес

7. Кто подготовил и кто подготовил: Информация о захоронении

8. Фотографии территории.



9. Схема расположения территории



10. Дополнительная информация о территории.

11. Представитель Министерства
Российской Федерации

Полномочия /полномочия /полномочия
полномочия /полномочия /полномочия
полномочия /полномочия /полномочия

полномочия /полномочия /полномочия
полномочия /полномочия /полномочия

Российская Федерация
БРЯНСКАЯ ОБЛАСТЬ
ДУБРОВСКИЙ РАЙОННЫЙ СОВЕТ НАРОДНЫХ ДЕПУТАТОВ

РЕШЕНИЕ

от 26 декабря 2019 года № 57 - 7

р.п. Дубровка

О внесении изменений в Правила землепользования и застройки Дубровского городского поселения Дубровского муниципального района Брянской области

Рассмотрев представленный проект внесения изменений в Правила землепользования и застройки Дубровского городского поселения Дубровского муниципального района Брянской области, руководствуясь Градостроительным кодексом Российской Федерации, Федеральным Законом №131 - ФЗ от 06.10.2003 г. «Об общих принципах организации местного самоуправления в Российской Федерации», Уставом муниципального образования «Дубровский район», учитывая протоколы публичных слушаний от 17.12.2019 г. с №17 по №32 проекта внесения изменений в Правила землепользования и застройки Дубровского городского поселения Дубровского муниципального района Брянской области,

Дубровский районный Совет народных депутатов

РЕШИЛ:

1. Утвердить изменения в Правила землепользования и застройки Дубровского городского поселения Дубровского муниципального района Брянской области.

2. Решение вступает в силу с момента опубликования.

3. Настоящее Решение опубликовать в периодическом печатном средстве массовой информации «Вестник Дубровского района» и разместить на официальном сайте муниципального образования «Дубровский район» в сети Интернет: www.admdubrovka.ru.

Глава муниципального образования
«Дубровский район»



Г.А. Черняков