



Федеральное государственное бюджетное образовательное учреждение высшего образования «Московский государственный университет технологий и управления имени К.Г. Разумовского (Первый казачий университет)»

Научно-проектная документация

**Проект зон охраны объекта культурного наследия
(памятника воинской Славы):**



«Братская могила 240 советских воинов, погибших в 1943 году при освобождении Дубровского района от немецко-фашистских захватчиков»

Адрес: Брянская область, Дубровский район, дер. Давыдчи

г. Брянск 2020

						Проект зон охраны объекта культурного наследия (памятника воинской славы): «Братская могила 240 советских воинов, погибших в 1943 году при освобождении Дубровского района от немецко-фашистских захватчиков» Адрес: Брянская область, Дубровский район, дер. Давыдчи	Лист 1
Изм.	Кол.уч.	Лист	№ док.	Подпись	Дата		



Федеральное государственное бюджетное образовательное учреждение высшего образования «Московский государственный университет технологий и управления имени К.Г. Разумовского (Первый казачий университет)»

Научно-проектная документация

Проект зон охраны объекта культурного наследия (памятника воинской Славы):

«Братская могила 240 советских воинов, погибших в 1943 году при освобождении Дубровского района от немецко-фашистских захватчиков»

Адрес: Брянская область, Дубровский район, дер. Давыдчи

Заказчик: Администрация Дубровского района

Исполнитель: ФГБОУ ВО «МГУТУ им К.Г.Разумовского (ПКУ)»

Шифр 03 – 2020 ПЗО Памятники воинской славы Дубровский район

Арх. №

Экз. №

						Проект зон охраны объекта культурного наследия (памятника воинской славы): «Братская могила 240 советских воинов, погибших в 1943 году при освобождении Дубровского района от немецко-фашистских захватчиков» Адрес: Брянская область, Дубровский район, дер. Давыдчи	<i>Лист</i> 2
Изм.	Кол.уч.	Лист	№ док.	Подпись	Дата		



АВТОРСКИЙ КОЛЛЕКТИВ

Фамилия И.О.	Должность	Часть проекта
1	2	3
Прокопишин Р.В.	Главный архитектор, руководитель проекта, член Совета НК ИКОМОС, Россия, руководитель Брянского регионального отделения НК ИКОМОС, Россия, член Союза московских архитекторов	Научное руководство исследованиями, составление программы научно-проектных работ, историко-культурные исследования, градостроительный анализ и архитектурная концепция, проектные решения, проект предмета охраны
Лобанов Г.В.	Искусствовед	Историко-культурные исследования
Мержанов С.Б.	Искусствовед, историк архитектуры	Искусствоведческое описание объектов культурного наследия
Алехина Е.А.	Искусствовед	Историко-культурные исследования, разработка проекта предмета охраны, охранных зон
Донченко Т.А.	Искусствовед	Историко-культурные исследования, разработка проекта предмета охраны, охранных зон
Сивенкова Я.А.	Архитектор	Натурные и архитектурные обследования; градостроительный анализ, проектные решения
Тарасов А.А.	Кадастровый инженер	Кадастровые работы

Состав авторского коллектива может дополняться участниками-авторами, внесшими авторский вклад в процесс выполнения НПД.

**Главный архитектор,
Руководитель проекта**

Прокопишин Р.В.

						Проект зон охраны объекта культурного наследия (памятника воинской славы): «Братская могила 240 советских воинов, погибших в 1943 году при освобождении Дубровского района от немецко-фашистских захватчиков» Адрес: Брянская область, Дубровский район, дер. Давыдчи	<i>Лист</i> 3
Изм.	Кол.уч.	Лист	№ док.	Подпись	Дата		



СОСТАВ НАУЧНО-ПРОЕКТНОЙ ДОКУМЕНТАЦИИ (СОДЕРЖАНИЕ)

№ п/п	Наименование	Стр.	Прим-ние
1	2	3	4
	Авторский коллектив	3	
	Состав научно–проектной документации (Содержание)	4	
Том 1	Исходно-разрешительная документация	7	
	Паспорт объекта культурного наследия		
	Приказ Министерства Культуры РФ №124410-р от 20 ноября 2017		
	Решение Дубровского районного Совета народных депутатов №24 от 26.02.2013 г об утверждении Правил Землепользования и Застройки» Дубровского городского поселения Дубровского городского поселения Дубровского муниципального района Брянской области. Решение Дубровского районного Совета народных депутатов № 57-7 от 26.12.2019г. о внесении изменений в Правила Землепользования и Застройки» Дубровского городского поселения Дубровского муниципального района Брянской области		
	Карта границ населенных пунктов, входящих в состав Дубровского городского поселения.		
	Карта границ функциональных зон Дубровского городского поселения Дубровского муниципального района Брянской области		
	Карта планируемого размещения объектов социальной инфраструктуры и муниципального жилого фонда на территории поселения. Фрагменты Дубровского городского поселения		
	Карта градостроительного зонирования Дубровского городского поселения. Внесение изменений в Правила Землепользования и Застройки Дубровского городского поселения Дубровского муниципального района Брянской области		
	Карта границ зон с особыми условиями использования территории. Фрагменты Дубровского городского поселения. Внесение изменений в Правила Землепользования и Застройки Дубровского городского поселения Дубровского		
Проект зон охраны объекта культурного наследия (памятника воинской славы): «Братская могила 240 советских воинов, погибших в 1943 году при освобождении Дубровского района от немецко-фашистских захватчиков» Адрес: Брянская область, Дубровский район, дер. Давыдчи			
Изм.	Кол.уч.	Лист	№ док.
Подпись		Дата	
			4



	Выписка из реестра муниципальной собственности		
Том 2	Материалы по обоснованию проекта зон охраны объекта культурного наследия	8	
2.1.	Пояснительная записка		
2.2.	Материалы по историко-культурным, натурным и архитектурно-градостроительным исследованиям		
2.2.1.	Анализ планировочной структуры территории и застройки.		
2.2.2.	Историческая справка и состояние объекта культурного наследия		
2.2.3.	Анализ ландшафта и зрительного восприятия объекта культурного наследия		
2.3.	Ситуационный план с указанием зоны проектирования		
2.4.	Схема натурной фотофиксации территории проектирования со сведениями о визуальном восприятии объекта культурного наследия с основных видовых точек		
2.4.1.	Натурная фотофиксация территории проектирования со сведениями о визуальном восприятии объекта культурного наследия с основных видовых точек		
2.4.2.	Схема натурной фотофиксации элементов объемно-пространственной, планировочной и ландшафтной структуры территории объекта культурного наследия (вид от памятника)		
2.4.3.	Натурная фотофиксация элементов объемно-пространственной, планировочной и ландшафтной структуры территории объекта культурного наследия (вид от памятника)		
2.4.4.	Схема натурной фотофиксации элементов объемно-пространственной, планировочной и ландшафтной структуры территории объекта культурного наследия (вид на памятник)		
2.4.5.	Натурная фотофиксация элементов объемно-пространственной, планировочной и ландшафтной структуры территории объекта культурного наследия (вид от памятника)		

						Проект зон охраны объекта культурного наследия (памятника воинской славы): «Братская могила 240 советских воинов, погибших в 1943 году при освобождении Дубровского района от немецко-фашистских захватчиков» Адрес: Брянская область, Дубровский район, дер. Давыдчи	Лист
Изм.	Кол.уч.	Лист	№ док.	Подпись	Дата		5



2.5.	Схема землепользования с указанием существующего положения		
2.6.	Историко-культурный опорный план		
Том 3	Утверждаемая часть		
3.1.	Проект предмета охраны объекта культурного наследия		
3.2.	Проект границ территории объекта культурного наследия		
3.2.1.	Схема границ территории объекта культурного наследия		
3.2.2.	Территория объекта культурного наследия		
3.2.3.	Текстовое описание границ территории объекта культурного		
3.2.4.	Перечень координат поворотных (характерных) точек границ территорий объектов культурного наследия в системе координат, установленной для ведения государственного кадастра недвижимости		
3.2.5.	Режим использования земель в границах территории объекта культурного наследия		
3.3.	Проект границ зон охраны объекта культурного наследия		
3.3.1.	Состав и границы зон охраны объекта культурного наследия		
3.3.2.	Схема границ охранной зоны объекта культурного наследия		
3.3.3.	Охранная зона объекта культурного наследия		
3.3.4.	Текстовое описание границ территории охранной зоны объекта культурного наследия		
3.3.5.	Перечень (каталог) координат характерных точек границ охранной зоны объекта культурного наследия в системе координат, установленной для ведения государственного кадастра недвижимости		
3.3.6.	Особый режим использования земель в границах охранной зоны		

						Проект зон охраны объекта культурного наследия (памятника воинской славы): «Братская могила 240 советских воинов, погибших в 1943 году при освобождении Дубровского района от немецко-фашистских захватчиков» Адрес: Брянская область, Дубровский район, дер. Давыдчи	Лист
Изм.	Кол.уч.	Лист	№ док.	Подпись	Дата		6



**Проект зон охраны объекта культурного
наследия (памятника воинской Славы):**

**«Братская могила 240 советских воинов, погибших в 1943 году при
освобождении Дубровского района от немецко-фашистских захватчиков»**

Адрес: Брянская область, Дубровский район, дер. Давыдчи

ТОМ 1

Исходно-разрешительная документация

Главный архитектор

Прокопишин Р.В.

						Проект зон охраны объекта культурного наследия (памятника воинской славы): «Братская могила 240 советских воинов, погибших в 1943 году при освобождении Дубровского района от немецко-фашистских захватчиков» Адрес: Брянская область, Дубровский район, дер. Давыдчи	<i>Лист</i> 7
Изм.	Кол.уч.	Лист	№ док.	Подпись	Дата		

Утверждено
Приказом Министерства культуры
Российской Федерации
от 2 июля 2015 г. № 1906

Формат № 1

521616498870005

Регистрационный номер объекта культурного
наследия в Едином государственном реестре
объектов культурного наследия (Единый
государственный реестр объектов культурного
наследия), веденный Министерством культуры
Российской Федерации

ПАСПОРТ ОБЪЕКТА КУЛЬТУРНОГО НАСЛЕДИЯ

Фотографическое изображение объекта культурного наследия,
на котором изображены объекты археологического наследия,
фотографическое изображение культурных ценностей по решению
ответственного органа охраны объектов культурного наследия



04.03.2016

Дата съемки (число, месяц, год)

1. Сведения о наименовании объекта культурного наследия

Брацкая могила 240 солдатских воинов, погибших в 1943 году при освобождении Дубровского района от немецко-фашистских захватчиков

2. Сведения о времени возникновения или дате создания объекта культурного наследия, дате основных изменений (перестроек) данного объекта и (или) дате событий, связанных с ним исторических событий

1943 г.

3. Сведения о категории историко-культурного значения объекта культурного наследия

Федерального значения	Регионального значения	Местного (муниципального) значения
	+	

4. Сведения о виде объекта культурного наследия

Памятник	Ансамбль	Центропроектальное место

5. Номер и дата принятия органами государственной власти решения о включении объекта культурного наследия в единый государственный реестр объектов культурного наследия (памятников истории и культуры) народов Российской Федерации

• решение Брянского облисполкома № 406 от 10.07.1979 г.

6. Сведения о местонахождении объекта культурного наследия (адрес объекта или координаты объекта или описание места нахождения объекта)

Брянская область, Дубровский район, д. Давыдовичи

7. Сведения о границах территории объекта культурного наследия, включенного в единый государственный реестр объектов культурного наследия (памятников истории и культуры) народов Российской Федерации

На карту оформлены границы территории объекта культурного наследия в соответствии с

8. Описание предмета охраны объекта культурного наследия

На карту оформлены паспорт предмета охраны объекта культурного наследия в соответствии с

9. Созданы в наличии зон охраны данного объекта культурного наследия, в указании номера и даты принятия органом государственной власти их утверждения указавших зон либо в формах и расположении данного объекта культурного наследия в границах зон охраны данного объекта культурного наследия.

На дату оформления документа границы зон охраны объектов культурного наследия, режимы использования земель и режимы строительства расположены в границах территорий данных зон не утверждены.

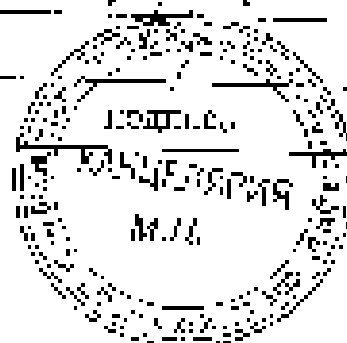
Число и название листов

3

Уполномоченное должностное лицо органа охраны объектов культурного наследия

подпись

подпись




Владимир С.В.

инициалы, фамилия

12.12.2016

(дата оформления документа)

(месяц, день, год)



МИНИСТЕРСТВО КУЛЬТУРЫ
РОССИЙСКОЙ ФЕДЕРАЦИИ



ПРИКАЗ

22 сентября 2016 г.

Москва

№ 42567-р

О регистрации объекта культурного наследия регионального значения: «Братская могила 240 советских воинов, погибших в 1943 году при освобождении Дубровского района от немецко-фашистских захватчиков», 1943 г. (Брянская область) в Единый государственный реестр объектов культурного наследия (памятников истории и культуры) народов Российской Федерации


Руководствуясь Федеральным законом от 25 июня 2002 г. № 73-ФЗ «Об объектах культурного наследия (памятниках истории и культуры) народов Российской Федерации», пунктом 5.4.3 Положения о Министерстве культуры Российской Федерации, утвержденного постановлением Правительства Российской Федерации от 20 июля 2011 г. № 590, и Положением о Едином государственном реестре объектов культурного наследия (памятников истории и культуры) народов Российской Федерации, утвержденным приказом Минкультуры России от 3 октября 2011 г. № 654, **п р и к а з ы л о :**

1. Зарегистрировать объект культурного наследия регионального значения «Братская могила 240 советских воинов, погибших в 1943 году при освобождении Дубровского района от немецко-фашистских захватчиков», 1943 г. (далее – памятник), расположенного по адресу (местонахождение): Брянская область, Дубровский район, д. Давыдовки, в Едином государственном реестре объектов культурного наследия (памятников истории и культуры) народов Российской Федерации и присвоить ему регистрационный номер 321610498870005

2. Департаменту государственной охраны культурного наследия (В.А.Павлову) обеспечить внесение соответствующей информации о памятнике в Единый государственный реестр объектов культурного наследия (памятников истории и культуры) народов Российской Федерации и их опубликование.

3. Контроль за исполнением настоящего приказа оставляю за собой.

Заместитель Министра



Н.А.Малахов

Российская Федерация
БРЯНСКАЯ ОБЛАСТЬ
ДУБРОВСКИЙ РАЙОННЫЙ СОВЕТ НАРОДНЫХ ДЕПУТАТОВ

РЕШЕНИЕ

от 26 декабря 2019 года № 57 - 7

р.п. Дубровка

О внесении изменений в Правила землепользования и застройки Дубровского городского поселения Дубровского муниципального района Брянской области

Рассмотрев представленный проект внесения изменений в Правила землепользования и застройки Дубровского городского поселения Дубровского муниципального района Брянской области, руководствуясь Градостроительным кодексом Российской Федерации, Федеральным Законом №131 - ФЗ от 06.10.2003 г. «Об общих принципах организации местного самоуправления в Российской Федерации», Уставом муниципального образования «Дубровский район», учитывая протоколы публичных слушаний от 17.12.2019 г. с №17 по №32 проекта внесения изменений в Правила землепользования и застройки Дубровского городского поселения Дубровского муниципального района Брянской области,

Дубровский районный Совет народных депутатов

РЕШИЛ:

1. Утвердить изменения в Правила землепользования и застройки Дубровского городского поселения Дубровского муниципального района Брянской области.

2. Решение вступает в силу с момента опубликования.

3. Настоящее Решение опубликовать в периодическом печатном средстве массовой информации «Вестник Дубровского района» и разместить на официальном сайте муниципального образования «Дубровский район» в сети Интернет: www.admdubrovka.ru.

Глава муниципального образования
«Дубровский район»



Г.А. Черняков

РОССИЙСКАЯ ФЕДЕРАЦИЯ
БРЯНСКАЯ ОБЛАСТЬ
ДУБРОВСКИЙ РАЙОННЫЙ СОВЕТ НАРОДНЫХ ДЕПУТАТОВ

РЕШЕНИЕ

от «26» февраля 2013 г. № 24

Об утверждении Правил землепользования
и застройки муниципального образования
«Дубровское городское поселение» Дубровского
муниципального района Брянской области

Рассмотрев представленный проект Правил землепользования и застройки муниципального образования «Дубровское городское поселение» Дубровского муниципального района Брянской области, руководствуясь Градостроительным кодексом Российской Федерации, Федеральным Законом №131-ФЗ от 06.10.2003 г. «Об общих принципах организации местного самоуправления в Российской Федерации», Уставом муниципального образования «Дубровский район», Решением Дубровского районного Совета народных депутатов №87 от 19.12.2012г. «О приеме полномочий по решению вопросов местного значения», учитывая протоколы публичных слушаний №1-16 от 16.11.2012 г. по рассмотрению проекта Правил землепользования и застройки,

Дубровский районный Совет народных депутатов

РЕШИЛ:

2. Утвердить Правила землепользования и застройки муниципального образования «Дубровское городское поселение» Дубровского муниципального района Брянской области.

2. Опубликовать настоящее Решение в районной газете «Знамя труда» и разместить на официальном сайте администрации Дубровского района www.admdubrovka.ru.

3. Настоящее Решение вступает в силу по истечении десяти дней со дня его опубликования.

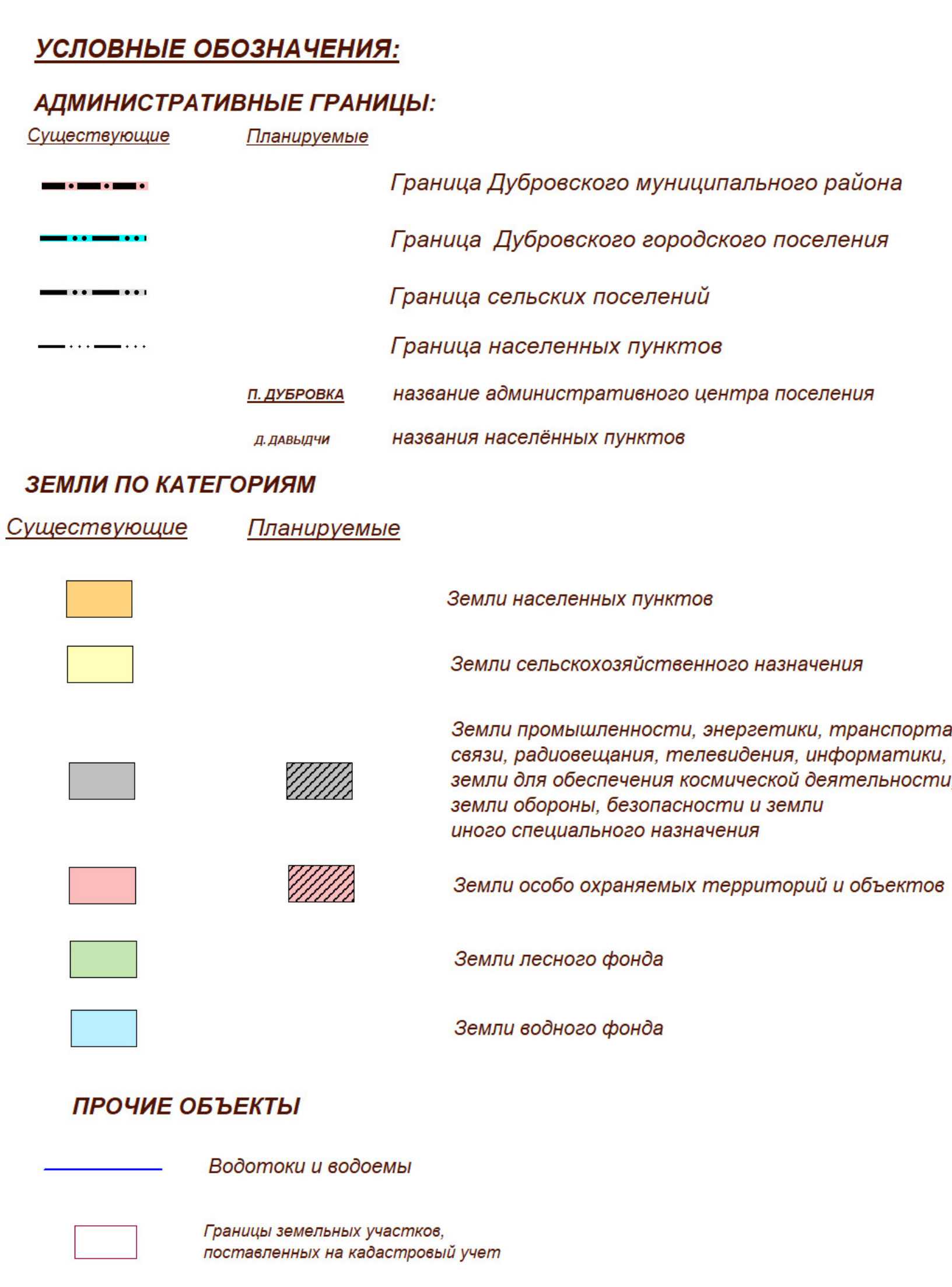
Глава муниципального образования
«Дубровский район»



Г.А. Черняков

Исп. Чураков А.А.
тел.: (48332) 9-14-03

**ПОЛОЖЕНИЕ О ТЕРРИТОРИАЛЬНОМ ПЛАНИРОВАНИИ
КАРТА ГРАНИЦ НАСЕЛЕННЫХ ПУНКТОВ,
ВХОДЯЩИХ В СОСТАВ ДУБРОВСКОГО ГОРОДСКОГО ПОСЕЛЕНИЯ**

[illegible]