



## 2.1. Пояснительная записка

Проект зон охраны объекта культурного наследия (памятника воинской славы) регионального значения «Братская могила 240 советских воинов, погибших в 1943 году при освобождении Дубровского района от немецко-фашистских захватчиков» расположенный по адресу: Брянская область, Дубровский район, дер. Давыдчи, выполнен Брянским областным казачьим институтом технологий и управления (филиалом) Федерального государственного бюджетного образовательного учреждения высшего образования «Московский государственный университет технологий и управления имени К.Г.Разумовского (Первый казачий университет)» на основании муниципального контракта № 2 от 29.05.2020 г. заключенного между Брянским областным казачьим институтом технологий и управления (филиалом) ФГБОУ ВО «МГУТУ им К.Г.Разумовского (ПКУ)» и Администрацией Дубровского района, Технического задания (Приложение № 1 к Муниципальному контракту) На разработку проектов зон охраны объектов культурного наследия (памятники воинской Славы) в Дубровском районе Брянской области.

Проект разработан на основе законодательства Российской Федерации в соответствии с нормативными документами:

- Приказ Министерства Культуры Российской Федерации №42567-р от 22.09.2016 г. о регистрации Объекта культурного наследия «Братская могила 240 советских воинов, погибших в 1943 году при освобождении Дубровского района от немецко-фашистских захватчиков» в едином государственном реестре объектов культурного наследия (памятников истории и культуры) народов Российской Федерации;

- Ст. 34 Федерального закона от 25.06.2002 г. № 73-ФЗ «Об объектах культурного наследия (памятниках истории и культуры) народов Российской Федерации»;

- Федеральным законом от 10.01.2002 № 7-ФЗ «Об охране окружающей среды»;

- Федеральным законом от 14.03.1995 № 33-ФЗ «Об особо охраняемых природных территориях»;

- Водным кодексом Российской Федерации от 03.06.2006 № 74-ФЗ;

						Проект зон охраны объекта культурного наследия (памятника воинской славы): «Братская могила 240 советских воинов, погибших в 1943 году при освобождении Дубровского района от немецко-фашистских захватчиков» Адрес: Брянская область, Дубровский район, дер. Давыдчи	Лист 9
Изм.	Кол.уч.	Лист	№ док.	Подпись	Дата		



- Лесным кодексом Российской Федерации от 04.12.2006 № 200-ФЗ;
- Градостроительным кодексом Российской Федерации от 29.12.2004 № 190-ФЗ;
- Земельным кодексом Российской Федерации от 25.10.2001 № 136-ФЗ;
- Постановлением Правительства Российской Федерации от 12.09.2015 № 972 «Об утверждении Положения о зонах охраны объектов культурного наследия (памятников истории и культуры) народов Российской Федерации и о признании утратившими силу отдельных положений нормативных правовых актов Правительства Российской Федерации»;
- Постановлением Правительства Российской Федерации от 15.07.2009 № 569 «Об утверждении Положения о государственной историко-культурной экспертизе».
- Постановление Правительства Российской Федерации от 03.02.2014 № 71 «Об утверждении Правил направления органами государственной власти и органами местного самоуправления документов, необходимых для внесения сведений в государственный кадастр недвижимости, в федеральный орган исполнительной власти, уполномоченный в области государственной регистрации прав на недвижимое имущество и сделок с ним, кадастрового учета и ведения государственного кадастра недвижимости, а также требований к формату таких документов в электронной форме».
- Приказом Минэкономразвития России от 04.02.2010 № 42 утверждения Порядка ведения государственного кадастра недвижимости».
- Приказом Минкультуры России от 04.06.2015 № 1745 «Об утверждении требований к составлению проектов границ территорий объектов культурного наследия».
- Федеральным законом от 24 июля 2007 г. № 221-ФЗ «О государственном кадастре недвижимости».

При выполнении проекта использованы «Методические рекомендации. Разработка историко-архитектурных опорных планов и проектов зон охраны памятников истории и культуры исторических населённых мест». МК РСФСР, объединение «Росреставрация», Москва 1990 г.

						Проект зон охраны объекта культурного наследия (памятника воинской славы): «Братская могила 240 советских воинов, погибших в 1943 году при освобождении Дубровского района от немецко-фашистских захватчиков» Адрес: Брянская область, Дубровский район, дер. Давыдчи	Лист 10
Изм.	Кол.уч.	Лист	№ док.	Подпись	Дата		



При разработке схем зонирования территории использованы картографические подосновы по состоянию на 2020 г., «Правила Землепользования и Застройки» Дубровского городского поселения Дубровского муниципального района Брянской области с изменениями утвержденными Решением Дубровского районного Совета народных депутатов № 57-7 от 26.12.2019г.

В соответствии с Техническим заданием Администрации Дубровского района настоящим проектом устанавливаются:

- границы и правовой режим использования территории, проект предмета охраны объекта культурного наследия;
- проект зон охраны объекта культурного наследия (границы, состав зон охраны), с определением режимов использования земель и градостроительных регламентов в границах территории и зон охраны, обеспечивающих сохранность объекта культурного наследия в его исторической среде, для последующего утверждения в установленном порядке.

Соблюдение режимов использования земель и градостроительных регламентов в границах территории и зон охраны объектов культурного наследия является обязательным при осуществлении градостроительной, хозяйственной и иной деятельности.

Границы территории и зон охраны объектов культурного наследия фиксируются координатами поворотных точек в местной системе координат.

Виды разрешенного использования территории в границах зон охраны объектов культурного наследия устанавливаются «Правила Землепользования и Застройки» Дубровского городского поселения Дубровского муниципального района Брянской области с учетом режимов использования земель и градостроительных регламентов, установленных настоящим проектом.

При исключении объекта культурного наследия из единого государственного реестра объектов культурного наследия (памятников истории и культуры) народов Российской Федерации решение об утверждении границ зон охраны, режимов использования земель и градостроительных регламентов в отношении данного объекта культурного наследия утрачивает силу.

						Проект зон охраны объекта культурного наследия (памятника воинской славы): «Братская могила 240 советских воинов, погибших в 1943 году при освобождении Дубровского района от немецко-фашистских захватчиков» Адрес: Брянская область, Дубровский район, дер. Давыдчи	Лист 11
Изм.	Кол.уч.	Лист	№ док.	Подпись	Дата		



Действие утвержденной границы зон охраны объекта культурного наследия, режимов использования земель и градостроительных регламентов при изменении категории историко-культурного значения объекта культурного наследия сохраняется.

Изменение границ территории, зон охраны, режимов использования земель и градостроительных регламентов, установленных настоящим проектом и утвержденных в порядке, установленном действующим законодательством, осуществляется путем разработки нового проекта зон охраны.

## **2.2. Материалы по историко-культурным, натурным и архитектурно - градостроительным исследованиям**

В ходе работ были проведены следующие исследования:

- Изучение архивно-библиографических источников;
- Выполнены натурные обследования захоронения и прилегающих территорий, обследован объект культурного наследия, расположенный на участке, определена территория ОКН, проведена фотофиксация объекта, территории захоронения, прилегающих территорий.

Определены основные точки зрительного восприятия объекта культурного наследия. Выполнен анализ восприятия и фотофиксация объекта культурного наследия в целом, отдельных его элементов с основных точек, с ближних и средних расстояний.

Произведены: исследование и фиксация на геоподоснове М 1:500 планировочной, пространственной и ландшафтной структуры территорий, сопряженных с объектом культурного наследия; оценка визуального восприятия и композиционных связей объекта культурного наследия.

Результаты историко-культурных исследований приведены в разделах 2.2.

— 2.6. настоящей научно-проектной документации, а также проиллюстрированы на ситуационном плане, схеме фотофиксации территории проектирования со сведениями о визуальном восприятии объекта культурного наследия с основных видовых точек, схеме землепользования с указанием

						Проект зон охраны объекта культурного наследия (памятника воинской славы): «Братская могила 240 советских воинов, погибших в 1943 году при освобождении Дубровского района от немецко-фашистских захватчиков» Адрес: Брянская область, Дубровский район, дер. Давыдчи	Лист 12
Изм.	Кол.уч.	Лист	№ док.	Подпись	Дата		



существующего положения, историко-культурном опорном плане в М 1:500.

### 2.2.1. Анализ планировочной структуры территории и застройки.

Давыдчи (Давыдчичи) — деревня в Дубровском районе Брянской области, в составе Дубровского городского поселения. Расположено у южной окраины пгт Дубровка, на правом берегу реки Сечи. Население — 430 жителей (2010).

**Давыдчичи (Давидчичи, Давыдчи)** - село Дубровского района Брянской области, в составе Дубровского городского поселения, у южной окраины поселка городского типа Дубровка, на правом берегу реки Сечи. Упоминается с 1457; в XVII-XVIII века входило в состав Пацынской волости Брянского уезда. В XVIII веке - владение князей Засекиных, Мясоедовых, Потресовых; в XIX веке - также Дурновых, Семичевых, Тютчевых и других. До 1738 - деревня в приходе села Рековичи; в 1733-1738 на средства князя Г.М. Засекина построена церковь Рождества Богородицы; последнее здание храма возведено в 1799 (деревянное, перестроено в 1887-1900, снесено в 1970-х годах); в 2002 на месте храма сооружена часовня.

С 1889 работала церковно-приходская школа. С 1861 по 1924 в Алешинской волости Брянского (с 1921 - Бежицкого) уезда; позднее в Дубровской волости, Дубровском районе (с 1929). В середине XX века - колхозы "Красный пахарь", "Раннее утро". С 1918 по 2005 – центр Давыдченского сельсовета. Максимальное число жителей 1060 человек (1897).

Объект культурного наследия (памятник воинской славы) регионального значения «Братская могила 240 советских воинов, погибших в 1943 году при освобождении Дубровского района от немецко-фашистских захватчиков» расположен (см. - Ситуационный план с указанием зоны проектирования) в юго-западной части окраины дер. Давыдчи в границах ул. Центральная с юго-восточной стороны и территорией сельской школы (ул. Центральная д.12) с северо-западной стороны от памятника.

Рассматриваемый участок дер. Давыдчи, сформирован путем застройки малоэтажными частными домами (1-2 этажа) с приусадебными участками для

						Проект зон охраны объекта культурного наследия (памятника воинской славы): «Братская могила 240 советских воинов, погибших в 1943 году при освобождении Дубровского района от немецко-фашистских захватчиков» Адрес: Брянская область, Дубровский район, дер. Давыдчи	Лист 13
Изм.	Кол.уч.	Лист	№ док.	Подпись	Дата		



ведения хозяйства в границах исторически сложившихся улиц и 2-х этажной сельской школой. Застройка характерна для сельских территорий центральной части России, и сформировалась после Великой Отечественной Войны.

Объект культурного наследия (памятник воинской славы) регионального значения «Братская могила 240 советских воинов, погибших в 1943 году при освобождении Дубровского района от немецко-фашистских захватчиков» согласно утвержденным «Правила Землепользования и Застройки» Дубровского городского поселения Дубровского муниципального района Брянской области расположен в Общественно-деловая зона О1 (многофункциональная общественно-деловая зона) (см. - Схема землепользования с указанием существующего положения).

В территориальной зоне О1 размещаются крупные административные объекты управления, бизнеса, кредитно-финансовой и деловой сферы, торговли, бытового обслуживания, иных объектов, связанных с обеспечением жизнедеятельности граждан.

Перечень видов разрешенного использования объектов капитального строительства и земельных участков территориальной зоны О1 установлен в соответствии с таблицей 1

Таблица 1

Отношение к главной функции	№№ пп	Виды разрешённого использования территории	Параметры застройки
Основные виды	1.	Общественное управление - размещение зданий, предназначенных для размещения органов и организаций общественного управления. Содержание данного вида разрешенного использования включает в себя содержание видов разрешенного использования с кодами 3.8.1 -3.8.2 (код вида – 3.8)	<b>1. Предельные размеры земельных участков:</b> Предельные (максимальные и минимальные) размеры земельных участков, предоставляемых гражданам в собственность из находящихся в государственной или муниципальной собственности земель, для ведения личного подсобного хозяйства: - минимальный – 0,15 га - максимальный – 1,0 га При оформлении права собственности на существующий земельный участок в зонах существующей застройки и отсутствия резервных земель, допускается предоставление земельного участка площадью
	2.	Государственное управление - размещение зданий, предназначенных для размещения государственных органов, государственного пенсионного фонда, органов местного самоуправления, судов, а также организаций, непосредственно обеспечивающих их деятельность или оказывающих государственные и (или) муниципальные услуги (код вида – 3.8.1)	
	3.	Представительская деятельность - размещение зданий, предназначенных для	

						Проект зон охраны объекта культурного наследия (памятника воинской славы): «Братская могила 240 советских воинов, погибших в 1943 году при освобождении Дубровского района от немецко-фашистских захватчиков» Адрес: Брянская область, Дубровский район, дер. Давыдчи	Лист 14
Изм.	Кол.уч.	Лист	№ док.	Подпись	Дата		





		дипломатических представительств иностранных государств и субъектов Российской Федерации, консульских учреждений в Российской Федерации (код вида – 3.8.2)	меньше предельно минимальной нормы, однако размер его при этом не должен быть менее 0,06 га. Предельные (максимальные и минимальные) размеры земельных участков, предоставляемых гражданам в собственность из находящихся в государственной или муниципальной собственности земель, для индивидуального жилищного строительства:
4.		Предпринимательство - размещение объектов капитального строительства в целях извлечения прибыли на основании торговой, банковской и иной предпринимательской деятельности. Содержание данного вида разрешенного использования включает в себя содержание видов разрешенного использования, предусмотренных кодами 4.1 - 4.10 (код вида – 4.0)	- минимальный – 0,11 га - максимальный – 0,20 га При оформлении права собственности на существующий земельный участок в зонах существующей застройки и отсутствия резервных земель, допускается предоставление земельного участка площадью меньше предельно минимальной нормы, однако размер его при этом не должен быть менее 0,06 га.
5.		Деловое управление - размещение объектов капитального строительства с целью: размещения объектов управленческой деятельности, не связанной с государственным или муниципальным управлением и оказанием услуг, а также с целью обеспечения совершения сделок, не требующих передачи товара в момент их совершения между организациями, в том числе биржевая деятельность (за исключением банковской и страховой деятельности) (код вида – 4.1)	Для размещения объектов гаражного назначения Минимальный – 23 кв.м. Максимальный – не подлежит ограничению.
6.		Объекты торговли (торговые центры, торгово-развлекательные центры (комплексы) - размещение объектов капитального строительства, общей площадью свыше 5000 кв. м с целью размещения одной или нескольких организаций, осуществляющих продажу товаров, и (или) оказание услуг в соответствии с содержанием видов разрешенного использования с кодами 4.5 - 4.8.2; размещение гаражей и (или) стоянок для автомобилей сотрудников и посетителей торгового центра (код вида – 4.2)	Минимальная площадь для прочих зданий и сооружений – не подлежит ограничению. Максимальная площадь для прочих зданий и сооружений- не подлежит ограничению. Предельные (минимальные и (или) максимальные) размеры земельных участков (за исключением площади) не подлежат установлению
7.		Рынки - размещение объектов капитального строительства, сооружений, предназначенных для организации постоянной или временной торговли (ярмарка, рынок, базар), с учетом того, что каждое из торговых мест не располагает торговой площадью более 200 кв. м; размещение гаражей и (или) стоянок для автомобилей сотрудников и посетителей рынка (код вида – 4.3)	<b>2. Минимальные отступы от границ земельных участков:</b> Для индивидуального жилищного строительства, приусадебного участка личного подсобного хозяйства: Отступ линии застройки от красной линии (от границы территории общего пользования в случае, если красная линия не определена) при новом строительстве: - не менее 5 м со стороны улиц; - не менее 3 м со стороны проездов; в районе существующей застройки – в соответствии со сложившейся ситуацией.
8.		Магазины - размещение объектов капитального строительства, предназначенных для продажи товаров,	Расстояние от хозяйственных построек до красных линий улиц и

						Проект зон охраны объекта культурного наследия (памятника воинской славы): «Братская могила 240 советских воинов, погибших в 1943 году при освобождении Дубровского района от немецко-фашистских захватчиков»	Лист
Изм.	Кол.уч.	Лист	№ док.	Подпись	Дата	Адрес: Брянская область, Дубровский район, дер. Давыдчи	15



		торговая площадь которых составляет до 5000 кв. м. (код вида – 4.4)	проездов (от границы территории общего пользования в случае, если красная линия не определена) должно быть не менее 5 м Минимальное расстояние от границ соседнего участка до: -жилого дома – 3 м; -открытой автостоянки –1 м; -отдельно стоящего гаража – 1 м; Минимальное расстояние от окон жилых помещений: - до соседнего жилого дома и хозяйственных строений на соседнем участке – 6 м; по противопожарным нормам в зависимости от огнестойкости зданий и сооружений от 6 м до 15 м; - до построек с содержанием скота и птицы – от 6 до 15 м жилого дома и хозяйственных строений на соседнем участке – 6 м; - до построек с содержанием скота и птицы, дворовых туалетов, помойных ям душа, бани и сауны - 12 м. Минимальное расстояние от границ соседнего участка: -до построек для содержания скота и птицы не менее - 4 м; до остальных хозпостроек – 1 м - до стволов высокорослых деревьев – 4 м; - до стволов среднерослых деревьев – 2 м; - до кустарников – 1 м. Расстояние для прочих видов разрешенного использования при строительстве и реконструкции от границ участка - 3 м, от границ участков, примыкающих к территории общего пользования – 5 м.
9.		Банковская и страховая деятельность - размещение объектов капитального строительства, предназначенных для размещения организаций, оказывающих банковские и страховые услуги (код вида – 4.5)	
10.		Общественное питание - размещение объектов капитального строительства в целях устройства мест общественного питания (рестораны, кафе, столовые, закусочные, бары) (код вида – 4.6.)	
11.		Гостиничное обслуживание - размещение гостиниц, а также иных зданий, используемых с целью извлечения предпринимательской выгоды из предоставления жилого помещения для временного проживания в них (код вида – 4.7)	
12.		Развлечения - размещение зданий и сооружений, предназначенных для развлечения. Содержание данного вида разрешенного использования включает в себя содержание видов разрешенного использования с кодами 4.8.1 - 4.8.3 (код вида – 4.8)	
13.		Развлекательные мероприятия - размещение зданий и сооружений, предназначенных для организации развлекательных мероприятий, путешествий, для размещения дискотек и танцевальных площадок, ночных клубов, аквапарков, боулинга, аттракционов и т.п., игровых автоматов (кроме игрового оборудования, используемого для проведения азартных игр), игровых площадок (код вида – 4.8.1)	
14.		Проведение азартных игр - размещение зданий и сооружений, предназначенных для размещения букмекерских контор, тотализаторов, их пунктов приема ставок вне игорных зон (код вида – 4.8.2)	
15.		Проведение азартных игр в игорных зонах - размещение зданий и сооружений в игорных зонах, где допускается размещение игорных заведений, залов игровых автоматов, используемых для проведения азартных игр и игровых столов, а также размещение гостиниц и заведений общественного питания для посетителей игорных зон (код вида – 4.8.3)	3. Количество этажей или предельная высота зданий, строений, сооружений: - для малоэтажной жилой застройки - 4, включая мансардный; для застройки блокированного типа, индивидуальной жилой застройки, приусадебного участка личного подсобного хозяйства - 3. Максимальное количество этажей для прочих основных и условно разрешенных видов – 3 этажа; Максимальное количество этажей для всех вспомогательных видов – 2
16.		Служебные гаражи - размещение постоянных или временных гаражей, стоянок для хранения служебного	

						Проект зон охраны объекта культурного наследия (памятника воинской славы): «Братская могила 240 советских воинов, погибших в 1943 году при освобождении Дубровского района от немецко-фашистских захватчиков» Адрес: Брянская область, Дубровский район, дер. Давыдчи	Лист 16
Изм.	Кол.уч.	Лист	№ док.	Подпись	Дата		





		автотранспорта, используемого в целях осуществления видов деятельности, предусмотренных видами разрешенного использования с кодами 3.0, 4.0, а также для стоянки и хранения транспортных средств общего пользования, в том числе в депо (код вида – 4.9)	этажа
	17.	Обеспечение дорожного отдыха - размещение зданий для предоставления гостиничных услуг в качестве дорожного сервиса (мотелей), а также размещение магазинов сопутствующей торговли, зданий для организации общественного питания в качестве объектов дорожного сервиса (код вида – 4.9.1.2)	<b>4. Максимальный процент застройки:</b> 75% от площади земельного участка – для жилой застройки; 60% от площади земельного участка – для прочих зданий; 80% от площади земельного участка - для гаражной застройки.
	18.	Выставочно-ярмарочная деятельность - размещение объектов капитального строительства, сооружений, предназначенных для осуществления выставочно-ярмарочной и конгрессной деятельности, включая деятельность, необходимую для обслуживания указанных мероприятий (застройка экспозиционной площади, организация питания участников мероприятий) (код вида – 4.10)	<b>5. Иные параметры:</b> 5.1. Максимальная высота ограждения между соседними участками – не более 2.0 м Ограждение между соседними участками может быть сетчатым, решетчатым. Ограждение между соседними участками должно быть прозрачным. Сплошное ограждение допускается по согласованию с собственниками соседних участков.
	19.	Социальное обслуживание - размещение зданий, предназначенных для оказания гражданам социальной помощи. Содержание данного вида разрешенного использования включает в себя содержание видов разрешенного использования с кодами 3.2.1 - 3.2.4 (код вида – 3.2.)	5.2. Расстояние между жилыми домами при новом строительстве – в соответствии с нормами противопожарной безопасности, инсоляции и освещенности.
	20.	Дома социального обслуживания - размещение зданий, предназначенных для размещения домов престарелых, домов ребенка, детских домов, пунктов ночлега для бездомных граждан; размещение объектов капитального строительства для временного размещения вынужденных переселенцев, лиц, признанных беженцами (код вида – 3.2.1)	5.3. При новом строительстве допускается блокировка жилых домов и хозяйственных строений на смежных соседних участках по взаимному согласию владельцев с учетом противопожарных требований.
	21.	Оказание социальной помощи населению - размещение зданий, предназначенных для служб психологической и бесплатной юридической помощи, социальных, пенсионных и иных служб (службы занятости населения, пункты питания малоимущих граждан), в которых осуществляется прием граждан по вопросам оказания социальной помощи и назначения социальных или пенсионных выплат, а также для размещения общественных некоммерческих организаций:	5.4. Удельный вес озелененных территорий участков малоэтажной застройки составляет: - в границах территории жилого района малоэтажной застройки домами усадебного, коттеджного и блокированного типа - не менее 25 процентов; - территории различного назначения в пределах застроенной территории - не менее 40 процентов.
			5.5. Минимальный размер машиноместа – 15 м <sup>2</sup> Расстояния от стоянок автомобилей до жилых зданий определяется в зависимости от количества машиномест: - 10 и менее машиномест – 10 метров; - от 10 до 50 - 15 метров; - от 50 до 100 – 25 метров. Минимальное количество машиномест для хранения индивидуального

						Проект зон охраны объекта культурного наследия (памятника воинской славы): «Братская могила 240 советских воинов, погибших в 1943 году при освобождении Дубровского района от немецко-фашистских захватчиков»	Лист
Изм.	Кол.уч.	Лист	№ док.	Подпись	Дата	Адрес: Брянская область, Дубровский район, дер. Давыдчи	17



		<i>некоммерческих фондов, благотворительных организаций, клубов по интересам (код вида – 3.2.2)</i>	автотранспорта – в соответствии со ст. 31в
22.		<i>Оказание услуг связи - размещение зданий, предназначенных для размещения пунктов оказания услуг почтовой, телеграфной, междугородней и международной телефонной связи (код вида – 3.2.3)</i>	
23.		<i>Общежития - размещение зданий, предназначенных для размещения общежитий, предназначенных для проживания граждан на время их работы, службы или обучения, за исключением зданий, размещение которых предусмотрено содержанием вида разрешенного использования с кодом 4.7 (код вида – 3.2.4)</i>	
24.		<i>Обеспечение деятельности в области гидрометеорологии и смежных с ней областях - размещение объектов капитального строительства, предназначенных для наблюдений за физическими и химическими процессами, происходящими в окружающей среде, определения ее гидрометеорологических, агрометеорологических и гелиогеофизических характеристик, уровня загрязнения атмосферного воздуха, почв, водных объектов, в том числе по гидробиологическим показателям, и околоземного - космического пространства, зданий и сооружений, используемых в области гидрометеорологии и смежных с ней областях (доплеровские метеорологические радиолокаторы, гидрологические посты и другие) (код вида – 3.9.1)</i>	
25.		<i>Земельные участки (территории) общего пользования - земельные участки общего пользования. Содержание данного вида разрешенного использования включает в себя содержание видов разрешенного использования с кодами 12.0.1 - 12.0.2 (код вида – 12.0)</i>	
26.		<i>Улично-дорожная сеть - размещение объектов улично-дорожной сети: автомобильных дорог, трамвайных путей и пешеходных тротуаров в границах населенных пунктов, пешеходных переходов, бульваров, площадей, проездов, велодорожек и объектов велотранспортной и инженерной инфраструктуры; размещение придорожных стоянок (парковок) транспортных средств в</i>	

						Проект зон охраны объекта культурного наследия (памятника воинской славы): «Братская могила 240 советских воинов, погибших в 1943 году при освобождении Дубровского района от немецко-фашистских захватчиков»	Лист 18
Изм.	Кол.уч.	Лист	№ док.	Подпись	Дата	Адрес: Брянская область, Дубровский район, дер. Давыдчи	



		<i>границах городских улиц и дорог, за исключением предусмотренных видами разрешенного использования с кодами 2.7.1, 4.9, 7.2.3, а также некапитальных сооружений, предназначенных для охраны транспортных средств (код вида – 12.0.1)</i>	
	27.	Религиозное использование - размещение зданий и сооружений религиозного использования. Содержание данного вида разрешенного использования включает в себя содержание видов разрешенного использования с кодами 3.7.1 - 3.7.2 (код вида – 3.7)	
	28.	Осуществление религиозных обрядов - размещение зданий и сооружений, предназначенных для совершения религиозных обрядов и церемоний (в том числе церкви, соборы, храмы, часовни, мечети, молельные дома, синагоги) (код вида – 3.7.1)	
	29.	Религиозное управление и образование - размещение зданий, предназначенных для постоянного местонахождения духовных лиц, паломников и послушников в связи с осуществлением ими религиозной службы, а также для осуществления благотворительной и религиозной образовательной деятельности (монастыри, скиты, дома священнослужителей, воскресные и религиозные школы, семинарии, духовные училища) (код вида – 3.7.2)	
	30.	Коммунальное обслуживание - размещение зданий и сооружений в целях обеспечения физических и юридических лиц коммунальными услугами. Содержание данного вида разрешенного использования включает в себя содержание видов разрешенного использования с кодами 3.1.1 - 3.1.2 (код вида – 3.1)	
	31.	Предоставление коммунальных услуг - размещение зданий и сооружений, обеспечивающих поставку воды, тепла, электричества, газа, отвод канализационных стоков, очистку и уборку объектов недвижимости (котельных, водозаборов, очистных сооружений, насосных станций, водопроводов, линий электропередач, трансформаторных подстанций, газопроводов, линий связи, телефонных станций, канализаций, стоянок, гаражей и мастерских для обслуживания уборочной и аварийной техники, сооружений, необходимых для сбора и	

						Проект зон охраны объекта культурного наследия (памятника воинской славы): «Братская могила 240 советских воинов, погибших в 1943 году при освобождении Дубровского района от немецко-фашистских захватчиков»	Лист
Изм.	Кол.уч.	Лист	№ док.	Подпись	Дата	Адрес: Брянская область, Дубровский район, дер. Давыдчи	19



		<i>плавки снега) (код вида – 3.1.1)</i>	
	32.	Административные здания организаций, обеспечивающих предоставление коммунальных услуг - <i>размещение зданий, предназначенных для приема физических и юридических лиц в связи с предоставлением им коммунальных услуг (код вида – 3.1.2)</i>	
	33.	Бытовое обслуживание - <i>размещение объектов капитального строительства, предназначенных для оказания населению или организациям бытовых услуг (мастерские мелкого ремонта, ателье, бани, парикмахерские, прачечные, химчистки, похоронные бюро) (код вида – 3.3)</i>	
	34.	Историко-культурная деятельность - <i>сохранение и изучение объектов культурного наследия народов Российской Федерации (памятников истории и культуры), в том числе: объектов археологического наследия, достопримечательных мест, мест бытования исторических промыслов, производств и ремесел, исторических поселений, недействующих военных и гражданских захоронений, объектов культурного наследия, хозяйственная деятельность, являющаяся историческим промыслом или ремеслом, а также хозяйственная деятельность, обеспечивающая познавательный туризм (код вида – 9.3)</i>	
	35.	Антенны сотовой, радиорелейной и спутниковой связи, антенно-мачтовые сооружения	
<b>Вспомогательные</b>	1.	Благоустройство территории - <i>размещение декоративных, технических, планировочных, конструктивных устройств, элементов озеленения, различных видов оборудования и оформления, малых архитектурных форм, некапитальных нестационарных строений и сооружений, информационных щитов и указателей, применяемых как составные части благоустройства территории, общественных туалетов (код вида – 12.0.2)</i>	



<b>Условно разрешенные</b>	1.	Здравоохранение - <i>размещение объектов капитального строительства, предназначенных для оказания гражданам медицинской помощи. Содержание данного вида разрешенного использования включает в себя содержание видов разрешенного использования с кодами 3.4.1 - 3.4.2 (код вида – 3.4)</i>	
	2.	Амбулаторно-поликлиническое обслуживание - <i>размещение объектов капитального строительства, предназначенных для оказания гражданам амбулаторно-поликлинической медицинской помощи (поликлиники, фельдшерские пункты, пункты здравоохранения, центры матери и ребенка, диагностические центры, молочные кухни, станции донорства крови, клинические лаборатории) (код вида – 3.4.1)</i>	
	3.	Стационарное медицинское обслуживание - <i>размещение объектов капитального строительства, предназначенных для оказания гражданам медицинской помощи в стационарах (больницы, родильные дома, диспансеры, научно-медицинские учреждения и прочие объекты, обеспечивающие оказание услуги по лечению в стационаре); размещение станций скорой помощи; размещение площадок санитарной авиации (код вида – 3.4.2)</i>	
	4.	Медицинские организации особого назначения - <i>размещение объектов капитального строительства для размещения медицинских организаций, осуществляющих проведение судебно-медицинской и патолого-анатомической экспертизы (морги) (код вида – 3.4.3)</i>	
	5.	Образование и просвещение - <i>размещение объектов капитального строительства, предназначенных для воспитания, образования и просвещения. Содержание данного вида разрешенного использования включает в себя содержание видов разрешенного использования с кодами 3.5.1 - 3.5.2 (код вида – 3.5)</i>	
	6.	Дошкольное, начальное и среднее общее образование - <i>размещение объектов капитального строительства, предназначенных для просвещения, дошкольного, начального и среднего общего образования (детские ясли, детские сады, школы, лицеи, гимназии,</i>	

						Проект зон охраны объекта культурного наследия (памятника воинской славы): «Братская могила 240 советских воинов, погибших в 1943 году при освобождении Дубровского района от немецко-фашистских захватчиков» Адрес: Брянская область, Дубровский район, дер. Давыдчи	Лист 21
Изм.	Кол.уч.	Лист	№ док.	Подпись	Дата		





		художественные, музыкальные школы, образовательные кружки и иные организации, осуществляющие деятельность по воспитанию, образованию и просвещению), в том числе зданий, спортивных сооружений, предназначенных для занятия обучающихся физической культурой и спортом (код вида – 3.5.1)	
	7.	Среднее и высшее профессиональное образование - размещение объектов капитального строительства, предназначенных для профессионального образования и просвещения (профессиональные технические училища, колледжи, художественные, музыкальные училища, общества знаний, институты, университеты, организации по переподготовке и повышению квалификации специалистов и иные организации, осуществляющие деятельность по образованию и просвещению), в том числе зданий, спортивных сооружений, предназначенных для занятия обучающихся физической культурой и спортом (код вида – 3.5.2)	
	8.	Амбулаторное ветеринарное обслуживание - размещение объектов капитального строительства, предназначенных для оказания ветеринарных услуг без содержания животных (код вида – 3.10.1)	
	9.	Объекты культурно-досуговой деятельности - размещение зданий, предназначенных для размещения музеев, выставочных залов, художественных галерей, домов культуры, библиотек, кинотеатров и кинозалов, театров, филармоний, концертных залов, планетариев (код вида – 3.6.1)	
	10.	Для индивидуального жилищного строительства (код вида – 2.1)	
	11.	Для ведения личного подсобного хозяйства (приусадебный земельный участок) (код вида – 2.2)	
	12.	Блокированная жилая застройка - (код вида – 2.3)	
	13.	Малоэтажная многоквартирная жилая застройка - (код вида – 2.1.1)	



### 2.2.2. Историческая справка и состояние объекта культурного наследия

**Давыдчичи (Давидчичи, Давыдчи)** - село Дубровского района Брянской области, в составе Дубровского городского поселения, у южной окраины поселка городского типа Дубровка, на правом берегу реки Сечи. Упоминается с 1457; в XVII-XVIII века входило в состав Пацынской волости Брянского уезда. В XVIII веке - владение князей Засекиных, Мясоедовых, Потресовых; в XIX веке - также Дурновых, Семичевых, Тютчевых и других. До 1738 - деревня в приходе села Рековичи; в 1733-1738 на средства князя Г.М. Засекина построена церковь Рождества Богородицы; последнее здание храма возведено в 1799 (деревянное, перестроено в 1887-1900, снесено в 1970-х годах); в 2002 на месте храма сооружена часовня.

С 1889 работала церковно-приходская школа. С 1861 по 1924 в Алешинской волости Брянского (с 1921 - Бежицкого) уезда; позднее в Дубровской волости, Дубровском районе (с 1929). В середине XX века - колхозы "Красный пахарь", "Раннее утро". С 1918 по 2005 – центр Давыдченского сельсовета. Максимальное число жителей 1060 человек (1897).

#### **Первый период войны на брянской земле (июнь - ноябрь 1941 года)**

В грозном сорок первом танковые армады генерала Гудериана, рвавшиеся к сердцу России - Москве, споткнулись на брянские оборонительные укрепления.

В первую неделю войны около 10 тысяч мужчин Брянского района были призваны в действующую армию. Таким образом, вся тяжесть сельскохозяйственных работ легла на плечи женщин и стариков. Техника осталась без механизаторов. Из МТС Брянского района ушло на фронт 70% трактористов и комбайнеров. Со 2 июля 1941 г. решением обкома ВКП(б) начали готовить женщин-механизаторов на спецкурсах при МТС. Первой заботой была уборка урожая. Осознавая важность этого мероприятия, колхозники сельхозартели «Ленинская Искра» Госомского сельсовета 4 июля выразили общее мнение жителей Брянщины: «Мы знаем, что каждый убранный гектар урожая на наших полях будет помощью нашей доблестной Красной Армии, а поэтому мы должны работать еще больше и лучше, без паники и всяких колебаний».

В первой декаде августа Брянский район уже дал план государству по уборке

						Проект зон охраны объекта культурного наследия (памятника воинской славы): «Братская могила 240 советских воинов, погибших в 1943 году при освобождении Дубровского района от немецко-фашистских захватчиков» Адрес: Брянская область, Дубровский район, дер. Давыдчи	Лист 23
Изм.	Кол.уч.	Лист	№ док.	Подпись	Дата		



зерна. Обмолот проводился круглосуточно, несмотря на то, что с июля район стал прифронтовым.

Ввиду создавшегося с начала войны чрезвычайного положения Президиумом Верховного Совета СССР, ЦК ВКП(б) и СНК СССР 30 июня 1941 г. был создан Государственный Комитет Оборона (ГКО), который принял решение о строительстве рубежей обороны для армий второго эшелона Западного фронта на линии Ржев — Вязьма — Киров — Брянск — Трубчевск (по реке Десне и ее притокам).

В течение трех дней было сформировано управление по строительству оборонительных сооружений. Руководителем 5-го Управления стал М.М. Мальцев, комиссаром назначен А.С. Антоненко, главным инженером И.А. Козлов. Сразу же рабочих — строителей направили к месту назначения. На строительство брянских рубежей, так называемый объект «Н», были посланы почти все московские строительные организации. На брянский железнодорожный узел прибыли также и стрелковые дивизии (89-я, 120-я, 145-я, 217-я, 222-я), сосредоточившиеся сразу по рубежу Жуковка - Жирятино - В. Крупец - Почеп - Трубчевск, и совместно со строителями приступили к сооружению укрепленных рубежей.

3 июля на станцию Брянск-Н прибыло 9 эшелонов со студентами московских и воронежских ВУЗов в помощь строителям. Это до 12 тысяч человек.

В Орловский обком партии 4 июля пришла директива, в которой говорилось, что «По заданию Генерального штаба РККА ГУШОСДОР НКВД СССР силами местного населения ....» следует строить объект «Н». 7-го числа были мобилизованы все силы.

На глубине обороны в 1,5 - 2 км надо было строить 8-12 укреплений для орудийных и пулеметных точек, 36 - для ручных пулеметов, 9 - для противотанковых ружей, 36 — стрелковых окопов. Система сооружений включала в себя: противотанковый ров размером 5 - 5,5 м по верху и глубиной 2 - 2,5 м, огневые сооружения - доты, дзоты, железобетонные и металлические колпаки, убежища от огня противника для людей и техники, наблюдательные и командные пункты для управления боем, противотанковые препятствия... Объем работы был очень велик. Сроки были сжатые. Техники не хватало при строительстве рубежей, т.к. большая ее

						Проект зон охраны объекта культурного наследия (памятника воинской славы): «Братская могила 240 советских воинов, погибших в 1943 году при освобождении Дубровского района от немецко-фашистских захватчиков» Адрес: Брянская область, Дубровский район, дер. Давыдчи	Лист 24
Изм.	Кол.уч.	Лист	№ док.	Подпись	Дата		



часть была передана из колхозов в армейские подразделения. Свою тягловую силу - лошадей - приводили сельчане. В Брянск, Дятьково, Навлю и другие города Брянщины прибывали строители из Рязани, Тамбова и др. Основные части для дотов и дзотов готовили в леспромхозах и деревообрабатывающих комбинатах прифронтовых районов области.

В полосе обороны (будущего Брянского фронта) первая линия была сплошной и проходила от Новгород — Северского по реке Десне и далее через населенные пункты Суворово, Деревск, Погар, Посудичи, Березовка, Севастьяны, Баклань, Котляково, Рогово, Витовка, Почеп, Калиновка, Сетолово, Азарово, Дмитрово, Рудня, Жаги, Высокое, Б.Коски, Столбы, Быковичи, Белоголовль, Летошники, Ятрово, Мещовск, Вязовск, Владимировка.

Вторая линия обороны — Пилыино, Ольховка, Н. Николаевка, Слепынь, Страшевичи, Госома, Сельцо, Чернетово, Домашово, Лавшино.

Третья линия - Боровка, Фокино, Дарковичи, Глаженка, Бежица, Меркулево, Коростовка (ныне Отрадное), Полужье и дальше по реке Десне.

На строительстве военных объектов за июль-сентябрь 1941 г. участвовало 130608 человек. Строители, при возведении рубежей, размещались в близлежащих населенных пунктах, но чаще располагались в шалашах и землянках. Стройматериал поступал из Брянска, Бежицы и пос. Цементный (ныне г. Фокино). Досрочно возведенные рубежи как нельзя кстатигодились нашим войскам.

Бои еще шли под Минском, а на Брянск уже падали бомбы на четвертый день войны. Враг приближался к границам западных районов Орловской области, куда входила Брянщина.

С самого начала войны Брянский железнодорожный узел играл огромную роль в перевозках народнохозяйственных грузов, вооружения, эвакуации раненых и беженцев из западных районов, а также войск, в частности таких армий, как 3-я, 13-я, 19-я, 20-я, 21-я, 28-я, 50-я и другие.

С 10 июля развернулось на западном (Московском) направлении Смоленское сражение, длившееся почти два месяца. С его началом прибывшие дивизии 28-й армии генерала В.Л. Качалова (кроме 217-й-с.д.) были переброшены в район

						Проект зон охраны объекта культурного наследия (памятника воинской славы): «Братская могила 240 советских воинов, погибших в 1943 году при освобождении Дубровского района от немецко-фашистских захватчиков» Адрес: Брянская область, Дубровский район, дер. Давыдчи	Лист 25
Изм.	Кол.уч.	Лист	№ док.	Подпись	Дата		



Рославля. С их уходом строительство линий обороны не прекратилось. Было привлечено все трудоспособное местное население таких районов, как Брянский, Жирятинский, Жуковский, Выгоничский, Дубровский, Рогнединский, Брасовский, Навлинский, Дятьковский, Карачевский, Почепский, Клетнянский, Людиновский. Ответственность за работы местного населения была возложена Орловским обкомом ВКП(б) на первых секретарей горкомов и райкомов.

14 июля вышло Постановление ГКО об эвакуации населения и ценностей из 15-ти западных районов Орловщины. 3 сентября Орловский обком партии принял Постановление об эвакуации сельского населения в Поволжье из районов прифронтной полосы. В Поволжье было отправлено 11 тысяч колхозных хозяйств, причем 500 семейств из Брянского района. Больше всего семей (по одной тысяче) переселялось из Навлинского, Комаричского и Карачевского районов.

Эвакуация предприятий и освоение их на новом месте вошли в историю Брянщины, да и в России в целом, золотым оттиском Второй мировой войны. Недосыпая, многотрудная, часто каторжная работа велась под лозунгом: «Все для фронта! Все для Победы!»

И все же эвакуацию населения и ценностей сельского хозяйства на все 100% осуществить не удалось. Огромная работа была проведена по вывозу в тыл скота. Но ... на территории Брянского района было оставлено несколько сот голов крупного рогатого скота и лошадей, а так же значительное количество зерна.

На строительство объекта «Н» была проведена очередная мобилизация несколько десятков тысяч человек. 16 июля, с митинга, проходившего на заводе «Красный Профинтерн», ушло более 8 тысяч рабочих. Для них был отведен участок строительства от пос. Фокино до д. Новый Свет. Слева от них трудились колхозники Нового Света, Глаженки, Старой Нетьинки, Соколовки, Дорожово, Домашово и некоторых других. Для осмотра сюда наезжали председатель и секретарь Глаженского сельсовета Плетнев и Федин, председатели колхозов Федюшин и Кузнецов. От реки Десна до с. Глинищево трудилось до трех тысяч рабочих, домохозяек и служащих. Многие были и из п. Сельцо. Руководил этими людьми начальник отдела кадров военного завода в Сельцо П.М. Клещев. На этом участке

						Проект зон охраны объекта культурного наследия (памятника воинской славы): «Братская могила 240 советских воинов, погибших в 1943 году при освобождении Дубровского района от немецко-фашистских захватчиков» Адрес: Брянская область, Дубровский район, дер. Давыдчи	Лист 26
Изм.	Кол.уч.	Лист	№ док.	Подпись	Дата		





работало до 3,5 тысяч бежицких сталелитейщиков.

18 июля три тысячи рабочих привел в с. Дарковичи заместитель начальника ремонтно-строительного цеха завода «Красный Профинтерн», участник Гражданской войны, Н.В. Максимушкин.

Над оборонительными рубежами часто кружили немецкие самолеты — «мессершмидты», поливающие свинцом строителей и сбрасывающие на объекты бомбы.

Погибших людей хоронили тут же, неподалеку от возводимой линии обороны. И несмотря на это, жители горели желанием как можно быстрее завершить строительство объекта «Н».

Указ партии от 18 июля «Об организации борьбы в тылу германских войск» стал руководством к действию местных парторганов, приступивших к созданию подпольных организаций в районах захваченных врагом и могущих попасть под оккупацию.

С 26 числа город Брянск и его окрестности бомбились немецкой авиацией почти ежедневно. Были и идеологические вылеты. В своих листовках немцы просили местное население разойтись по домам. Были листовки и такого содержания: «Русские дамочки, не ройте ямочки, все равно наши таночки перейдут ваши ямочки».

Ежедневно при строительстве брянцы выполняли полторы-две нормы, землекопы давали даже по четыре (С.А. Сидоренко, СИ. Семькин, Д.П. Журавлев, И.И. Москин).

Указом Правительства от 22 февраля 1942 года 432-м строителям была объявлена благодарность, а 926 из них награждены орденами и медалями.

К 1 августа 1941 г. первая линия обороны в основном была закончена. Объект «Н» задержал врага на два месяца, а защищавшие его не допустили прорыва противника к Брянску.

Несмотря на большие потери, фашисты продвигались вглубь нашей страны. 20 июля был захвачен Смоленск. 3 августа они вошли в Рославль. 8 августа перешли в наступление в направлении Могилев – Гомель и Рославль – Стародуб. Против наших войск Центрального фронта, прикрывавших брянское, гомельское и черниговское

						Проект зон охраны объекта культурного наследия (памятника воинской славы): «Братская могила 240 советских воинов, погибших в 1943 году при освобождении Дубровского района от немецко-фашистских захватчиков» Адрес: Брянская область, Дубровский район, дер. Давыдчи	Лист 27
Изм.	Кол.уч.	Лист	№ док.	Подпись	Дата		



направления, двигались 2-я полевая армия и 2-я танковая группа германских войск.

Учитывая, что Брянск является объектом бомбежек вражеской авиации, штаб вновь создаваемого Брянского фронта разместился в 14 км юго-восточнее него, в лесном массиве, недалеко от железнодорожной станции «Свень». Подписан Приказ о создании Брянского фронта был 16 августа. В этот же день прибыл в Брянские леса и его командующий генерал-лейтенант А.И. Еременко (1892-1970).

22 августа, видя успехи своей армии, Гитлер возбужденно говорил своим генералам: «Сейчас нам представится благоприятная возможность, какую дарит судьба во время войны в редчайших случаях. Огромным выступом почти в триста километров расположены войска противника, с трех сторон охватываемые немецкими группами армий».

В эти дни начальником Генштаба Г.К. Жуковым было предложено создать группировку русских войск в районе Брянска.

23 августа немецкое командование на Юг бросило 3-ю и 4-ю танковые дивизии, а 47-й танковый корпус направило на г. Трубчевск, так как понимало, что в районе Трубчевска советские войска представляют для них угрозу для наступления на южном направлении.

3-я немецкая танковая дивизия потеснила советские части 143-й стрелковой дивизии и захватила г. Новгород-Северский, мост через р. Десну и плацдарм на юго-восточном берегу. Сюда срочно были брошены наши войска генерала С.С. Бирюзова. Была предпринята попытка нанести фланговый удар на наступающих немцев в сторону Стародуба. Противник же, парируя этот удар, сам перешел в наступление танками 47-го корпуса.

В свою очередь командование Брянским фронтом стало готовить контрудар в двух направлениях: на рославльском — силами 50-й армии и стародубском - силами 13-ой, а 3-я армия должна была нанести вспомогательные удары на Почеп. 25 августа был расформирован Центральный фронт, управление которого вошло в состав Брянского фронта. Начальником штаба назначен был генерал-майор Г.Ф. Захаров. Управление 50-ой армии формировалось на базе 2-го стрелкового корпуса, командиром был назначен генерал-майор А.Н. Ермаков. В корпус Ермакова входили

						Проект зон охраны объекта культурного наследия (памятника воинской славы): «Братская могила 240 советских воинов, погибших в 1943 году при освобождении Дубровского района от немецко-фашистских захватчиков» Адрес: Брянская область, Дубровский район, дер. Давыдчи	Лист 28
Изм.	Кол.уч.	Лист	№ док.	Подпись	Дата		



две дивизии 100-я и 161-я, которые первыми в Красной Армии стали именоваться Гвардейскими. Сам Ермаков стал заместителем командующего Брянским фронтом, а его начальник штаба Л.А. Пэрн - начальником штаба 50-й армии. Штаб ее находился в районе Выгоничей. Командующим 50-й армией назначили Героя Советского Союза, генерал-майора танковых войск, Михаила Петровича Петрова (1898-1941). Звание Героя он получил в боях с фашистами в Испании.

Войска генерала А.И. Ермакова обороняли Брянск по берегам рек Десны и Угости.

С чувством благодарности занимали оборонительные рубежи воины 50-й армии по мере подхода ее из глубины страны. Брянский фронт разворачивался в составе трех армий: 3-й, 13-й и 50-й. Их задача состояла в недопущении врага к Брянску. 50-я армия формировалась в августе 1941 года в районе Брянска в составе 217-й, 258-й, 260-й, 269-й, 279-й, 280-й, 290-й стрелковых дивизий, 55-й кавалерийской дивизии, корпусных артиллерийских полков 2-го и 20-го стрелковых корпусов, 761-го и 753-го артполков ПТО. В резерве Брянского фронта находилась 299-я (п. Сельцо), 287-я (железнодорожная станция Синезерки), 283-я (южнее железнодорожной станции Полужье) стрелковые дивизии.

К концу августа в полосе Брянского фронта (шириной 230 км) было оборудовано 140 батальонных узлов обороны, отрыто 570 противотанковых рвов и эскарпов, сооружено 1680 пулеметных точек, около 700 дотов, половина из них — железобетонные.

Слева от 50-й армии занимала оборону 53-я стрелковая дивизия 43-й армии Резервного фронта. В тылу находилась позиция 136-й стрелковой дивизии - в районе г. Кирова. В состав Брянского фронта вошел 29-й стрелковый полк 38-й стрелковой дивизии 16-й армии Западного фронта.

Дивизии 50-й армии, с прибытием в указанные районы, заняли позиции, которые в июле занимали дивизии 28-й армии генерала В.Л. Качалова. Из всех дивизий 50-й армии (как личному составу, так и по вооружению) наиболее сильной была 217-я стрелковая, имевшая два артиллерийских полка - пушечный и гаубичный.

По штабу 1940 года стрелковая дивизия состояла из трех стрелковых, двух

						Проект зон охраны объекта культурного наследия (памятника воинской славы): «Братская могила 240 советских воинов, погибших в 1943 году при освобождении Дубровского района от немецко-фашистских захватчиков» Адрес: Брянская область, Дубровский район, дер. Давыдчи	Лист 29
Изм.	Кол.уч.	Лист	№ док.	Подпись	Дата		



артиллерийских полков, противотанкового и зенитного дивизионов, отдельных батальонов (саперного, связи, разведки) и тыловых подразделений. Всего насчитывалось 14,5 тысяч человек. На вооружении находилось 558 пулеметов, 1204 автомата, 144 орудия (из них 54 противотанковых), 150 минометов, 16 легких танков, 13 бронемашин, 558 автомашин, 3 тысячи лошадей.

В начале августа на подступах к Брянску складывалась сложная обстановка. К моменту создания Брянского фронта 13-я армия генерал-майора А.М. Городянского (1896-1942) сдерживала танковые соединения генерала Гудериана. 3-ю армию надо было вновь создать (по гибели воинов) в третий раз, но на это надо было не менее двух месяцев.

Под натиском врага 13-я армия стала отступать на рубеж р. Сож (от Кричева) на Унечу и Погар. В середине августа она была включена в состав Брянского фронта, хотя большинство ее дивизий представляло собой не более 2-3 батальонов, нуждающихся в доукомплектовании и отдыхе.

В конце августа Ставка Верховного Главнокомандования приказала нанести контрудар по врагу силами Западного, Резервного и Брянского фронтов. Наступательные действия начались 30 августа на рославльском и новозыбковском направлениях против 9-й немецкой полевой армии, входившей в состав центральной части группы армий «Центр».

Против войск Брянского фронта наступали 15 дивизий 2-й танковой группы Гудериана, из которых 9 были танковыми и моторизованными. Немецкая группировка превосходила русских в авиации и танках – абсолютно, в артиллерии – 4,5 раза, в людях – 2,6 раза.

Линия фронта к началу сентября проходила следующим образом: по восточному берегу р. Десна южнее Трубчевска, через Белую Березку, Очкин, Бирин и далее шла на восток до Ямполья. На этой линии стояла 13-я армия. 8-я армия оборонялась на западном берегу р. Десны от Трубчевска до Почепя. 50-я армия занимала оборону от р. Снопоть на правом фланге, далее по р. Десне до Жуковки, затем на Летошники и Почеп.

К концу августа была восстановлена и передана в состав Брянского фронта 3-я

						Проект зон охраны объекта культурного наследия (памятника воинской славы): «Братская могила 240 советских воинов, погибших в 1943 году при освобождении Дубровского района от немецко-фашистских захватчиков» Адрес: Брянская область, Дубровский район, дер. Давыдчи	Лист 30
Изм.	Кол.уч.	Лист	№ док.	Подпись	Дата		



армия, занявшая позиции между 13-й и 50-й армиями. Командующим 3-й армией назначили генерал-майора Якова Григорьевича Крейзер (1905-1969).

Ожесточенность боев не ослабевала. Выполняя приказ Ставки, войска Брянского фронта, ведя тяжелые бои на шоссе Рославль-Брянск (ибо эта магистраль вела прямо к Москве) и преодолевая сопротивление противника, отбросили фашистов за 10 дней на 10-12 км.

Брянский фронт сдерживал в течение августа 2-ю танковую группу Гудериана, рвущуюся на юг, в тыл Юго-Западного фронта. В ночь на 2-е сентября 29-я мотодивизия неприятеля форсировала р. Десну у железнодорожного моста к югу от Белой Березки и захватила плацдарм северо-западнее станции «Знобь». Советской армией были приняты меры к недопущению расширения плацдарма. В бой были введены 6-я и 307-я стрелковые дивизии, а также 50-я танковая дивизия. 278-я стрелковая дивизия выгрузилась в Людиново и сосредоточилась в районе г. Дятьково.

В полосе Брянского фронта для срыва наступления танковой группы Гудериана по указанию Ставки ВГК была спланирована и проведена воздушная операция, в которой участвовало более 460 самолетов ВВС Брянского и Резервного фронтов, 1-й резервной авиационной группы и дальнебомбардировочной авиации. Руководил ходом этой операции заместитель командующего ВВС Советской Армией генерал И.Ф. Петров. С 29 августа по 4 сентября было совершено более 4-х тысяч самолетовылетов.

В составе группы находилось 230 бомбардировщиков, 179 истребителей и 55 штурмовиков. Удары авиации пехотой не были в полной мере использованы для развития успеха. Наиболее сильная 50-я армия в этот момент вела боевые действия не против танков Гудериана, а против занявшей оборону 4-й немецкой армии.

1-3 сентября крупная танковая и мотопехотная группировка противника прорвалась у хутора Михайловский и стала продвигаться на Орел и Карачев, а от последнего - на Брянск.

Чтобы оборонять участок в 12-15 км западнее Брянска, 5 сентября в резерв Брянского фронта была передана 154-я стрелковая дивизия, штаб которой размещен был в совхозе Толмачево. Перед 154-й с.д. была поставлена задача повернуть фронт

						Проект зон охраны объекта культурного наследия (памятника воинской славы): «Братская могила 240 советских воинов, погибших в 1943 году при освобождении Дубровского района от немецко-фашистских захватчиков» Адрес: Брянская область, Дубровский район, дер. Давыдчи	Лист 31
Изм.	Кол.уч.	Лист	№ док.	Подпись	Дата		





обороны на восток и по западному берегу р. Десна прикрыть Брянск и тыл 50-й армии.

К 15-му сентября войска 50-й армии закрепились на достигнутых рубежах, когда передвинулись на 10-12 км вперед. Несмотря на то, что воины дрались с фашистами храбро, поставленной задачи армия выполнить не смогла. Пришлось перейти к обороне.

Танки Гудериана сходу хотели взять Брянск, переправиться на западный берег р. Десна и отрезать пути отхода 50-й армии. Мощный удар 2-й танковой группы вермахта 30 сентября по стыку 13-й армии и группы Ермакова, привел к тому, что оборона советских войск была прорвана. 4-5 октября 47-й танковый корпус вермахта занял Локоть и Навлю, а затем вошел в Карачев.

Со 2-го октября враг перешел в наступление на стыке 50-й армии и 43-й армии Резервного фронта, а 5 октября немцы заняли Жиздру и отрезали пути отхода 50-й армии Брянского фронта.

К началу октября штаб Брянского фронта фактически потерял управление войсками после выхода из строя узла связи. Все это не могло не отразиться на организации борьбы с противником в первый период войны.

В июле - сентябре 1941 г. большую работу на территории Брянского района провели городской и районный отделы УНКВД во главе с подполковником В.Н. Суровягиным и майором Н.Д. Сидоровым, сумевшие организовать и осуществить руководство борьбой истребительных батальонов и отдельных групп со шпионами, парашютистами, диверсантами и сигнальщиками.

Были сформированы отделы из лиц призванных в армию либо по возрасту, либо по другим серьезным обстоятельствам (в частности, по приказу партии и т.п.). Для таких отделов партизанские отряды и ополченцы обязаны были в лесах закладывать базы с оружием и запасами продовольствия, готовили подрывников, вели разведку в тылу врага, организовывали переход через линию фронта.

В ходе успешного наступления фашисты перешли и к идеологической диверсии. Они засыпали прифронтовые районы листовками - воззваниями, в которых восхваляли своих полководцев и успехи своей армии, призывали прекращать

						Проект зон охраны объекта культурного наследия (памятника воинской славы): «Братская могила 240 советских воинов, погибших в 1943 году при освобождении Дубровского района от немецко-фашистских захватчиков» Адрес: Брянская область, Дубровский район, дер. Давыдчи	Лист 32
Изм.	Кол.уч.	Лист	№ док.	Подпись	Дата		



строительство оборонительных сооружений, прекращать сопротивление и переходить на их сторону. Дело доходило до того, что немцы с самолетов в массовом количестве сбрасывали подложные наши центральные издания - «Правду», «Известия», «Красную Звезду». Возьмешь газету в руки и сразу не сообразишь, что это фальшивка: такой же шрифт, внешний вид, оформление. Иногда и первые страницы были настоящими, а далее начинка была фашистской. Все это делалось для того, чтобы духовно надломить русского солдата. Но в «50-й армии не было случая малодушия, измены Родине. Наоборот, подвиги, героизм, самопожертвование встречались на каждом шагу», - вспоминал бывший командир взвода управления артиллерийским полком 260-й стрелковой дивизии В.С. Горбачев.

После окружения немцами 50-й армии командующий обратился по радио с запросом в штаб фронта о дальнейшей задаче армии. 7 октября начальник Генштаба маршал Б.М. Шапошников возложил ответственность за организацию отвода частей Брянского фронта на новый рубеж обороны: Сухиничи, Белев, Мценск – на генерала М.П. Петрова. Это была тяжелая эпопея выхода соединений фронта из окружения. 50-я армия стала прорываться на восток и, нанося врагу удары, используя разрывы в их построении обходила их колонны.

6 октября танки 17-й дивизии вермахта при поддержке мотопехоты со стороны г. Карачева вторглись в пределы Брянского района. Ведя беспорядочную стрельбу, они прошли железнодорожную станцию «Свень», проглядев или не заметив землянок штаба Брянского фронта. Это спасло командующего Брянским фронтом генерал-лейтенанта А.И. Еременко от гибели, а может даже и плена.

Немецкие танки рвались к Брянску, к конечной цели - его захвату. Но на подступах к городу фашистов встретили бойцы 37-го полка 154-й стрелковой дивизии 50-й армии. Они должны были обеспечить отход своей армии.

К исходу 8 октября, когда силы бойцов иссякли, пришлось отступить от Брянска.

В ходе прорыва немецких танков необходимо было взорвать мост через р. Десну (фокинский мост). Вызвались на эту операцию 7 бойцов и 3 политрука (группа Плешкова). Ночью 9 октября на лодке они переправились через реку, заминировали

						Проект зон охраны объекта культурного наследия (памятника воинской славы): «Братская могила 240 советских воинов, погибших в 1943 году при освобождении Дубровского района от немецко-фашистских захватчиков» Адрес: Брянская область, Дубровский район, дер. Давыдчи	Лист 33
Изм.	Кол.уч.	Лист	№ док.	Подпись	Дата		



мост. Все было сделано, но по какой-то причине бикфордов шнур не загорелся. Взрыва могло не быть. Закончить дело по взрыву моста решился красноармеец Елисеев. Жертвуя собой, он взорвал мост на подступах к Брянску.

Близ села Журиничи и деревни Николаевка немцы сконцентрировали свои крупные силы. Вследствие этого войска 50-й армии вынуждены были прорываться по заболоченной реке Рессета в направлении на село Бояновичи Хвастовичского района Калужской области. Прорыв был осуществлен на территорию Карачевского района.

Во время выхода войск Брянского фронта из окружения был ранен командующий - генерал Еременко. Его вынуждены были вывезти на самолете в Москву. Назначенный исполняющим обязанности командующего Брянским фронтом генерал Захаров в тот момент находился вне кольца окружения и, следовательно, никак не мог повлиять на ход борьбы окруженных армий фронта с противником.

К 10 октября вся территория современного Брянского района была оккупирована врагом почти на два года.

Ведя тяжелые бои в тылу врага, войска Брянского фронта в 20-х числах октября пробивались из окружения. Остатки были отведены в Тулу, Ливны и Ефремов. 10 ноября состоялось первое расформирование войск Брянского фронта.

Действия отходящей 50-й армии на три недели сковали главные силы противника. Тем самым были сорваны расчеты немецкого командования на глубокий обход с юга войск Западного фронта.

В ноябре-декабре 1941 года на оккупированной Орловщине развернули свою деятельность 18 подпольных райкомов партии и 16 райкомов комсомола. Почти в полном составе начали работать в тылу врага Брянский (секретарь Д.Е. Кравцов), Навлинский (секретарь А.В. Суслин), Клетнянский (секретарь А.Ф. Семенов) и другие райкомы партии.

Одновременно с эвакуацией населения и материальных ценностей велась напряженная работа по формированию партийного подполья и партизанских отрядов. На территории оккупированных районов Брянщины действовали 27 партизанских бригад, около 200 партизанских отрядов и подпольных организаций. В антифашистском движении участвовало свыше 60 тысяч человек.

						Проект зон охраны объекта культурного наследия (памятника воинской славы): «Братская могила 240 советских воинов, погибших в 1943 году при освобождении Дубровского района от немецко-фашистских захватчиков» Адрес: Брянская область, Дубровский район, дер. Давыдчи	Лист 34
Изм.	Кол.уч.	Лист	№ док.	Подпись	Дата		



В годы Великой Отечественной войны на защиту Отечества из Дубровки и района ушло несколько сот человек. В период оккупации в поселке действовала подпольная группа, возглавляемая Алексеем Сергутиным, был создан партизанский отряд.

На территории района в одно время базировалась Первая Клетнянская партизанская бригада, командовали которой Гайдуков И.К. и комиссар Данченков Ф.С.

Славную страницу в истории борьбы с захватчиками вписало Сещинское интернациональное подполье. В п. Сеща, где располагался крупный аэродром немцев, русские, польские и чехословацкие антифашисты объединили усилия в борьбе с фашистскими захватчиками.

Дубровчане свято хранят в памяти имена 7 уроженцев нашего района - Героев Советского Союза: Морозовой А.А., Чабурина Ф.П., Журавлева С.М., Баранова И.Е., Трофимова И.А., Федина Ф.Д., Мартынова Я.Г.

### **Освобождение Брянщины от немецко-фашистских захватчиков**

Освобождение района началось 7 сентября 1943 года, удар по противнику был нанесен с северного фланга. 7 сентября, когда внимание противника было привлечено к войскам левого крыла Брянского фронта, из районов северо-западнее города Кирова (в полосе Западного фронта) в южном направлении нанесла удар 50-я армия (командующий – генерал-лейтенант И.В. Болдин). В 11 часов по позициям противника после мощного авиационного удара был дан залп семи гвардейских миномётных полков. Когда огневой смерч был перенесён в глубину обороны противника, в атаку двинулись 369-я и 324-я стрелковые дивизии при поддержке танков. Удар наносился в сторону Дубровки. Наступление 50-й армии застало врасплох гитлеровское командование.

Фланговый удар развивался успешно. В сражение были введены соединения 2-го гвардейского кавалерийского корпуса генерал-майора В.В. Крюкова. Второй кавалерийский корпус состоял в основном из казаков. Казачий корпус форсировал Десну, захватил плацдармы на правом её берегу в районе Рековичи, выбил

						Проект зон охраны объекта культурного наследия (памятника воинской славы): «Братская могила 240 советских воинов, погибших в 1943 году при освобождении Дубровского района от немецко-фашистских захватчиков» Адрес: Брянская область, Дубровский район, дер. Давыдчи	Лист 35
Изм.	Кол.уч.	Лист	№ док.	Подпись	Дата		



гитлеровцев из Жуковки, перерезал железную дорогу Брянск-Рославль. Однако вскоре их положение осложнилось. Противник, подтянув силы, обрушил на нашу кавалерию удары авиации, танков, пехоты. Немцам удалось вновь захватить Жуковку, но плацдармы за Десной казаки удержали, проявив при этом исключительную стойкость и мужество, хотя какое-то время им пришлось сражаться в условиях окружения. На выручку казакам прорвалась 108-я дивизия полковника П.А. Теремова, которая 14 сентября сменила кавалеристов на деснянских плацдармах. В непрерывных двухдневных боях воины дивизии уничтожили 27 танков и более 1500 солдат и офицеров противника.

В это же время в ожесточённых боях части 3-й армии (командующий – генерал-лейтенант А.В. Горбатов) разгромили людиновско-дятьковскую группировку фашистов и 15 сентября 186-я стрелковая дивизия генерал-майора Г.В. Ревуненкова при поддержке партизан освободила Дятьково.

С 7 по 16 сентября только войска 50-й армии освободили 268 населённых пунктов, уничтожив при этом около 10 тысяч вражеских солдат и офицеров и взяв в плен более 1500 гитлеровцев.

**Из воспоминаний председателя Совета ветеранов 2-го гвардейского кавалерийского Померанского Краснознаменного ордена Суворова II степени корпуса Григория Андреевича Мирошникова.**

...Сухой, жаркий сентябрь 1943-го оставил в моей памяти горящие Брянские леса чуть севернее Жуковки, немецкие танки и бронетранспортеры, ползущие к железной дороге, ДОТ у моста через Десну, секущий длинными трассирующими очередями, десятки неподвижных эшелонов на перегонах. И завораживающее зрелище от рвущихся в вагонах боеприпасов. Кругом — убитые, и наши, и немцы. И сотни обезумевших от огня и разрывов мечущихся лошадей.

Пять дней наш 2-й гвардейский кавалерийский корпус, окруженный, обескровленный, держал плацдармы на Десне. Мы выполнили приказ, сделав невозможное: обрушив немецкую линию обороны «Ханген», открыв нашим войскам путь на Брянск.

О нас мало кто знает на Брянщине. Но дорог мне этот край. Потому что здесь

						Проект зон охраны объекта культурного наследия (памятника воинской славы): «Братская могила 240 советских воинов, погибших в 1943 году при освобождении Дубровского района от немецко-фашистских захватчиков» Адрес: Брянская область, Дубровский район, дер. Давыдчи	Лист 36
Изм.	Кол.уч.	Лист	№ док.	Подпись	Дата		





воевал, здесь полегли почти все мои боевые товарищи, с кем начинал войну.

Первый наш командир — генерал Лев Михайлович Доватор. После его гибели под Москвой в седло комкора сел генерал Владимир Викторович Крюков. Сформированный в самом начале войны из казаков Кубани, Ставрополя, Дона, Терека, Кабардино-Балкарии, корпус прошел тысячи километров войны от Смоленска, Брянска и Москвы до Берлина.

Но самыми драматичными стали бои на Брянщине. Ни до, ни после не понесли мы таких потерь, как на этой земле. Десятки тысяч ребят лежат под Комаричами и Белой Березкой, Суземкой и Севском, Карачевом и Жуковкой... Только за один месяц боев в «севском рейде» в марте 1943-го мы потеряли более 15-ти тысяч казаков и сибиряков из 28-й и 30-й лыжных бригад усиления. Каждый метр улиц Севска полит их кровью. Меня там ранило в голову.

...В июле 43-го можно сказать заново сформированный на Дону корпус бросили под Карачев. Немецкая линия обороны «Ханген» преградила дорогу на Брянск и Бежицу. Потери у танкистов, пехоты, да и у нас — огромные. Все понимали: еще две-три недели, и наступать станет некому... Надо было что-то делать.

Конники пытались пробиться к Брянску через Дятьково. Но смогли взять только станцию Судимир и Озерскую. Три дня непрерывных атак у деревень Кресты и Колодец привели к новым потерям. Захватить переправы через реку Болву и выйти к Дятьково и Любохне сил не осталось.

В ночь на 21 августа нас вывели в тыл. Мы двинулись вдоль линии фронта на север, под город Киров, где вела бои 50-я армия, рожденная, как я после узнал, в 41-м под Брянском. Строжайшая маскировка. За нарушение — строгое наказание... Каждый ночной перегон — по тридцать километров. «Скорее, скорее», — торопили нас... Мой взвод разведки шел впереди. В начале сентября части корпуса в глубокой тайне завершили марш и сосредоточились в лесах северо-западнее Кирова. Быстро перевооружились — со Ставрополя пришло новое пополнение...

Операция была задумана дерзкая. Утром 7 сентября совершенно неожиданно для немцев начала наступать 50-я армия генерала Болдина. К полудню пехота и танки

						Проект зон охраны объекта культурного наследия (памятника воинской славы): «Братская могила 240 советских воинов, погибших в 1943 году при освобождении Дубровского района от немецко-фашистских захватчиков» Адрес: Брянская область, Дубровский район, дер. Давыдчи	Лист 37
Изм.	Кол.уч.	Лист	№ док.	Подпись	Дата		



прорвали первую линию гитлеровской обороны. И в образовавшуюся брешь хлынула конная лава! Для гитлеровцев мы были как снег на голову. Мчались, храпя, кони, сверкали шашки над головой... Три дивизии корпуса (3-я гвардейская Краснодарская, 4-я гвардейская Ставропольская, 20-я горно-кавалерийская) вырубили пехоту и артиллерийскую прислугу на протяжении нескольких километров и ушли в Брянские леса.

Задача — любой ценой перерезать железную дорогу Брянск — Смоленск, захватить переправы через Десну, уничтожить базы снабжения и линии связи, лишить врага путей отступления. Шли на юг, на Жуковку. Разгромили станцию Бетлица, где стояли эшелоны с боеприпасами и пополнением. Не задерживаясь, устремились к Десне, по пути сшибая заслоны, громя обозы и подходящие подкрепления. В операции «Суворов» (уже после мы узнали, что она называлась именно так), все складывалось удачно...

Но на реке Каменка фашисты успели организовать оборону и отсекали от нас танки и пехоту. Мы остались одни, с легким вооружением. Утром 10 сентября части Ставропольской дивизии внезапно появились в Гришиной Слободе и устремились на Жуковку. В коротком ожесточенном бою взяли станцию. Захватили огромные склады и с десятков эшелонов. Во многих местах взорвали рельсы.

Днем наш разведывательный дозор у станции Олсуфьево обнаружил полевой аэродром. Около двух десятков самолетов стояли, замаскированные ветками. Казаки уничтожили охрану, летчиков и весь обслуживающий персонал. Но на этом не остановились. До ночи сидели в засаде на аэродроме. И встречали возвращающиеся немецкие самолеты, уничтожая их уже на земле.

А наступление продолжалось. Части 3-й и 20-й дивизий переправились через Десну, захватили Рековичи и железную дорогу. В тылу у немцев образовался огромный наш плацдарм. Противник остался без снабжения и путей подвоза по «железке», сотни поваленных опор лишили его связи... С выходом корпуса на Десну вражеские войска оказались в полуокружении. Первыми не выдержали и начали отход части из-под Людинова, потянув за собой всю остальную оборону. 9-я армия группы «Центр» попала под фланговый удар с севера. Линия «Ханген», более месяца

						Проект зон охраны объекта культурного наследия (памятника воинской славы): «Братская могила 240 советских воинов, погибших в 1943 году при освобождении Дубровского района от немецко-фашистских захватчиков» Адрес: Брянская область, Дубровский район, дер. Давыдчи	Лист 38
Изм.	Кол.уч.	Лист	№ док.	Подпись	Дата		



державшая наши войска перед Брянском, начала рассыпаться.

Но и наш корпус оказался в кольце. С запада, вдоль железной дороги Брянск — Смоленск, наседали охранные — штурмовая и танковая дивизии, с востока — отступающие пехотные части. Пришлось Жуковку и Гришину Слободу оставить. В критический момент, 12 сентября, к нам пробилась 108-я стрелковая дивизия полковника Теремова с тылами корпуса. Враг любой ценой стремился отбить железную дорогу, сбросить нас в Десну и соединиться со своими отступающими частями. До 15 сентября мы и пехотинцы отбивали атаку за атакой. Положение стало тяжелейшим: много раненых, боеприпасы заканчиваются... Подо мной — уже в который раз — убило коня.

Мой разведвзвод пытался разыскать место, где можно было прорваться, но гитлеровцы перекрыли все дороги и даже тропинки... Уже после я узнал, что Сталин не раз звонил в Генштаб и жестко спрашивал: «Как дела у Крюкова? Устоит ли?..».

Понимая серьезное положение корпуса, возможную потерю плацдарма, командование Брянского фронта потребовало: «Ни шагу назад!». По войскам был дан приказ: «Любой ценой пробиться к конникам!». Шла к нам на помощь морская пехота из 110-й Дальневосточной дивизии, 369-й, 413-й, 283-й, 380-й дивизий, танковые бригады. Десятками налетали «ИЛы». Опоздай подмога на пару часов. — и нас бы раздавили. К вечеру мы соединились со своими. Два дня хоронили погибших товарищей, вылавливали по лесам блуждающих немцев...

Вечером 18-го по радио слышали приказ Верховного Главнокомандующего: «...Второй гвардейский кавкорпус генерал-майора Крюкова В.В. в боях при форсировании Десны 11 — 15 сентября 1943 года показал образцы отличной боевой выучки, стойкости и умение маневрировать... За смелые и решительные действия при форсировании реки Десны представить 2-й гвардейский кавкорпус к награждению орденом Красного Знамени, преобразовать 20-ю горно-кавалерийскую дивизию в 17-ю гвардейскую, ордена Ленина кавалерийскую дивизию...». Орден Красной Звезды получил и я. Но сколько ребят не дождались наград!.. Им прозвучал прощальный салют над братскими могилами...

А ночью корпус, едва успев оклематься, получил приказ начать преследование

						Проект зон охраны объекта культурного наследия (памятника воинской славы): «Братская могила 240 советских воинов, погибших в 1943 году при освобождении Дубровского района от немецко-фашистских захватчиков» Адрес: Брянская область, Дубровский район, дер. Давыдчи	Лист 39
Изм.	Кол.уч.	Лист	№ док.	Подпись	Дата		



противника. Шли поредевшие эскадроны по брянской земле на запад, вместе с партизанами, уничтожая остатки окруженных немецких войск. За семь переходов вышли к Клинцам и Новозыбкову. На реке Ипуть снова вступили в тяжелые бои, снова захватывали плацдармы. В Белоруссии меня тяжело ранило.

По старому казачьему обычаю поили мы своих коней на всех реках освобожденной Европы. Напоили их и в Эльбе, севернее Берлина...

Я привел отрывок из сентябрьского приказа Верховного, где воздается должное нашему кавкорпусу. Но во времена опалы Крюкова о корпусе (а конкретно — о тяжелейших боях в окружении под Жуковкой) старались не писать. Так, в 7-й книге 12-томной «Истории Второй мировой войны» о наступлении под Жуковкой сказано в «бравурных» тонах. Мол, все шло по плану командования. Наш корпус, обескровленный в тяжелейших боях, в окружении, даже не упомянут. Не ищите Крюкова и в «Энциклопедии Великой Отечественной войны» за 1985 год, в «Кратком историческом справочнике» за 1990-й..

Наш корпус оказался как бы пропавшим, забытым. Остается он таковым и до сих пор. А на месте гибели многих тысяч казаков в память о них нет пока ни креста, ни какого-то иного памятного знака. Странно, что казакам, погибшим в годы Великой Отечественной войны, до сих пор нет памятника. Об этом следует позаботиться теперь, так как вокруг казачества, как и всегда, накручиваются самые непристойные спекуляции. Послушаешь иных ангажированных историков и публицистов, так получается, что казаками в годы войны были лишь те, кто волею судьбы оказался на стороне врага. А сотни тысяч казаков, многие из которых погибли, вроде бы казаками и не были. От таких лукавых идеологических заморочек давно бы уже пора отойти, так как это есть не что иное, как хитроумно упакованная неправда...

Памятнику казакам, погибшим в годы Великой Отечественной войны на Брянщине, быть!...

						Проект зон охраны объекта культурного наследия (памятника воинской славы): «Братская могила 240 советских воинов, погибших в 1943 году при освобождении Дубровского района от немецко-фашистских захватчиков» Адрес: Брянская область, Дубровский район, дер. Давыдчи	Лист
Изм.	Кол.уч.	Лист	№ док.	Подпись	Дата		40



Рисунок 1 – Казаки 2-го гвардейского кавалерийского корпуса выдвигаются на рубеж атаки



Рисунок 2 – Казаки 2-го гвардейского кавкорпуса атакуют позиции противника при поддержке авиации, артиллерии и танков. Брянский фронт, сентябрь 1943

						Проект зон охраны объекта культурного наследия (памятника воинской славы): «Братская могила 240 советских воинов, погибших в 1943 году при освобождении Дубровского района от немецко-фашистских захватчиков» Адрес: Брянская область, Дубровский район, дер. Давыдчи	Лист 41
Изм.	Кол.уч.	Лист	№ док.	Подпись	Дата		





Рисунок 3 – Казаки из состава частей 2-го гвардейского кавалерийского корпуса на марше, Брянский фронт, сентябрь 1943



Рисунок 4 – Казаки 2-го гвардейского кавалерийского корпуса Брянского фронта на торжественном построении

						Проект зон охраны объекта культурного наследия (памятника воинской славы): «Братская могила 240 советских воинов, погибших в 1943 году при освобождении Дубровского района от немецко-фашистских захватчиков» Адрес: Брянская область, Дубровский район, дер. Давыдчи	Лист 42
Изм.	Кол.уч.	Лист	№ док.	Подпись	Дата		



Рисунок 5 – Пулемётные тачанки 2-го гвардейского кавалерийского корпуса на марше под Брянском



Рисунок 6 – Жители освобождённой деревни приветствуют казаков одного из подразделений 2-го гвардейского кавалерийского корпуса Брянского фронта, август-сентябрь 1943 года.

						Проект зон охраны объекта культурного наследия (памятника воинской славы): «Братская могила 240 советских воинов, погибших в 1943 году при освобождении Дубровского района от немецко-фашистских захватчиков» Адрес: Брянская область, Дубровский район, дер. Давыдчи	Лист 43
Изм.	Кол.уч.	Лист	№ док.	Подпись	Дата		



Рисунок 7 – Артиллеристы из состава частей 2-го гвардейского кавалерийского корпуса ведут огонь по противнику с замаскированной позиции. На переднем плане 45-мм противотанковая пушка 53-К (образца 1937 года), на заднем плане – 76-мм полковая пушка (образца 1927 года). Брянский фронт, сентябрь 1943



Рисунок 8 – Подразделение сапёров младшего лейтенанта В. Поливоды восстанавливает разрушенный мост под обстрелом противника. Брянский фронт, 1943 год

						Проект зон охраны объекта культурного наследия (памятника воинской славы): «Братская могила 240 советских воинов, погибших в 1943 году при освобождении Дубровского района от немецко-фашистских захватчиков» Адрес: Брянская область, Дубровский район, дер. Давыдчи	Лист 44
Изм.	Кол.уч.	Лист	№ док.	Подпись	Дата		



Рисунок 9 – Советские кавалеристы-казаки из состава частей 2-го гвардейского кавалерийского корпуса Брянского фронта врываются в село, занятое противником, август 1943



Рисунок 10 – Артиллеристы-казаки 2-го гвардейского кавалерийского корпуса Брянского фронта на марше, сентябрь 1943

						Проект зон охраны объекта культурного наследия (памятника воинской славы): «Братская могила 240 советских воинов, погибших в 1943 году при освобождении Дубровского района от немецко-фашистских захватчиков» Адрес: Брянская область, Дубровский район, дер. Давыдчи	Лист 45
Изм.	Кол.уч.	Лист	№ док.	Подпись	Дата		



Рисунок 11 – Артиллерийское подразделение 2-го гвардейского кавалерийского корпуса Брянского фронта на марше



Рисунок 12 – Артиллеристы 2-го гвардейского кавалерийского корпуса переправляются через Десну в освобождённом Брянске.

Брянский край был освобождён в результате успешно проведённых Брянской наступательной операции Брянского фронта и Чернигово-Припятской операции Центрального фронта. Кроме того, в освобождении севера Рогнединского района участвовали воины 10-й армии (командующий генерал-лейтенант В.С. Попов) Западного фронта в ходе Смоленско-Рославльской наступательной операции (части армии вели наступление на станцию Бетлица в сторону Рославля с 15 по 25 сентября 1943 года).

						Проект зон охраны объекта культурного наследия (памятника воинской славы): «Братская могила 240 советских воинов, погибших в 1943 году при освобождении Дубровского района от немецко-фашистских захватчиков» Адрес: Брянская область, Дубровский район, дер. Давыдчи	Лист 46
Изм.	Кол.уч.	Лист	№ док.	Подпись	Дата		





Основная роль в освобождении Брянщины принадлежала войскам Брянского фронта, которые нанесли тяжёлое поражение соединениям 9-й немецкой армии (командующий – генерал-полковник В. Модель).

Чтобы полностью изгнать фашистских захватчиков с территории Брянщины, надо было прорвать сильно укреплённые полосы обороны противника, форсировать Болву, Десну, Судость, Ипуть, Беседь. Этот смертельно трудный, но славный путь освобождения Брянщины отмечен тысячами подвигов советских воинов и партизан, массовым героизмом 450 тысяч солдат и офицеров Красной Армии, участвовавших в освобождении Брянской земли. В честь освобождения городов Брянщины – Севска, Брянска, Бежицы, Унечи – раздавались триумфальные, артиллерийские салюты. 37 соединений и частей армии получили почётные наименования «Карачевских», «Севских», «Бежицких», «Брянских», «Унечских», «Новозыбковских». Оценивая вклад партизан в освобождение Брянщины, Военный Совет Брянского фронта писал в ГКО СССР: «Практика взаимодействия Брянского фронта с партизанами, действовавшими в Брянских лесах... выявила огромную роль помощи партизан действующим частям фронта». После вдохновляющего освобождения своей малой родины, большинство брянских партизан продолжили борьбу с фашистами уже в частях упорно, и теперь неуклонно, победоносно наступавшей Красной Армии...

2 октября 1943 года части Брянского фронта, выполнив поставленную задачу, вышли на реку Сож. Вскоре Ставка Верховного Главнокомандования упразднила Брянский фронт, передав его 50-ю, 11-ю, 3-ю, 63-ю армии и 2-й гвардейский кавалерийский корпус Центральному фронту, который 20 октября был переименован в Белорусский. Штаб его некоторое время находился в Новозыбкове. Командующий фронтом генерал армии К.К. Рокоссовский оказал большую помощь трудящимся города в восстановлении электростанции, мельницы, хлебозавода. Он выделил из армейских фондов строительные материалы, горючее, направил бойцов строительного батальона на помощь новозыбковцам, приступивших к восстановлению родного города. Началась новая страница истории Брянщины – трудная и героическая работа по восстановлению народного хозяйства, городов и сёл, разорённых оккупантами.

						Проект зон охраны объекта культурного наследия (памятника воинской славы): «Братская могила 240 советских воинов, погибших в 1943 году при освобождении Дубровского района от немецко-фашистских захватчиков» Адрес: Брянская область, Дубровский район, дер. Давыдчи	Лист
Изм.	Кол.уч.	Лист	№ док.	Подпись	Дата		47



**Из акта Дубровской районной Чрезвычайной комиссии от 30 сентября 1945 года по совершенным немцами злодеяниям над мирными жителями.**

Чрезвычайная комиссия, возглавляемая председателем исполкома Дубровского райсовета депутатов трудящихся тов. Крупянко Кондратом Тимофеевичем, составила настоящий акт по совершенным немцами злодеяниям над мирными жителями.

За период временной оккупации территории района с 10 августа 1941 г. по 20 сентября 1943 г. немцы расстреляли мирных жителей-женщин, детей, стариков-665 человек. Расстреляно военнопленных 283, повешенно мирных жителей 10 человек и военнопленных - 13. Погибли 38 мирных жителей от вражеских бомбардировок.

Фашистские изверги применяли особо жестокую расправу с мирными жителями, проживающими в партизанской зоне. В колхозе "Красный бор" Денгубовского сельсовета в период карательной экспедиции против партизан в 1942 г. каратели загнали в колхозный сарай 136 человек-женщин, детей, стариков, сарай облили керосином и подожгли. Немцы сожгли еще три населенных пункта, жителей угнали на каторжные работы в Германию.

В декабре 1941 г. в районном центре п. Дубровка немцы закрыли в кузнице 12 женщин, стариков и детей еврейской национальности, кузницу облили керосином и сожгли вместе с находившимися там людьми. Кроме того, в п. Дубровка немцы расстреляли 55 мирных жителей и 84 военнопленных.

В п. Сеща немцы содержали в лагере до 3000 военнопленных. Кормили их древесным хлебом и баландой из отходов овощей. Их избивали до полусмерти. Здесь погибли 1000 военнопленных. В колхозе "Броневик" Заустинского сельсовета расстреляны немецкой бандой 25 мирных жителей, повешены 13 военнопленных. В деревне Харичи Уздинского сельсовета за одного расстрелянного партизанами старосту этой деревни немцы расстреляли 36 мужчин. В колхозе "Светлый труд" Трояновского сельсовета немцы расстреляли 27 человек, полностью сожгли деревню, оставшихся в живых жителей угнали в Германию. В колхозах "Борьба за жизнь", им.Дмитрова, "Активист" Рябчинского сельсовета в период летней карательной

						Проект зон охраны объекта культурного наследия (памятника воинской славы): «Братская могила 240 советских воинов, погибших в 1943 году при освобождении Дубровского района от немецко-фашистских захватчиков» Адрес: Брянская область, Дубровский район, дер. Давыдчи	Лист 48
Изм.	Кол.уч.	Лист	№ док.	Подпись	Дата		



операции 1942 г. против партизан немцы расстреляли 101 человека-женщин, стариков, детей и 13 военнопленных. В период немецкой оккупации в районе убиты и замучены 823 мирных жителя. В немецкое рабство угнан 1801 человек. Стоимость отобранного, похищенного и уничтоженного оккупантами имущества в Дубровском районе и затраты на ремонт поврежденного имущества составили 50956908 руб. Общий ущерб нанесенный району - 75479930 рублей. Подписи: Крупянко, Шатохина, Ляпина, Бейлина, Демичева, Яковцева, Добролюбов.

**Воинские соединения Брянского, Западного, Резервного фронтов, участвовавших в боевых действиях на территории Дубровского района в период с 6 августа по 2 октября 1941 года (Сведения ЦАМО РФ).**

- 23 смешанная авиационная дивизия Западного фронта;
- разведотряд 258-й стрелковой дивизии, 104-й мотострелковый полк, 2-й стрелковый батальон 37-го стрелкового полка 2 – го отдельного стрелкового корпуса резервного Фронта;
- 40-й, 48-й, 49-й бронепоезда Резервного Фронта;
- 200-й, 220 –й дальнебомбардировочные авиационные полки, 7-й тяжелый авиационный полк 2- го авиационного корпуса;
- 278-я, 279-я стрелковые дивизии, 3-й стрелковый батальон, 740-го стрелкового полка 217 стрелковой дивизии 5-й армии Брянского Фронта;
- 60-я, 61-я смешанные авиационные дивизии, 66-я отдельная разведывательная авиационная эскадрилья, 24-й Краснознаменный бомбардировочный авиационный полк 50-й Армии Брянского Фронта.

**Воинские соединения Брянского фронта, участвовавшие в боевых действиях на территории Дубровского района в период с 11 по 23 августа 1943 года (Сведения ЦАМО РФ).**

						Проект зон охраны объекта культурного наследия (памятника воинской славы): «Братская могила 240 советских воинов, погибших в 1943 году при освобождении Дубровского района от немецко-фашистских захватчиков» Адрес: Брянская область, Дубровский район, дер. Давыдчи	Лист 49
Изм.	Кол.уч.	Лист	№ док.	Подпись	Дата		



- 3-я гвардейская, 20-я кавалерийская дивизии 2-го гвардейского кавалерийского корпуса;
- 108-я, 217-я, 238-я, 279-я, 324-я, 369-я, 380-я стрелковые дивизии 50-й Армии;
- 36-й, 253-й отдельные танковые полки 50-й Армии;
- 444-й, 539-й, 1091-й, 1095-й, артиллерийские полки, 41-й стрелковый корпус 308-й стрелковой дивизии, 283-я стрелковая дивизия 3-й Армии;
- 11-й смешанный, 1-й гвардейский истребительный, 3-й штурмовой авиационные корпуса, 218-й, 237-й авиационные полки 15-й воздушной Армии;
- 34-я легкая артиллерийская бригада, 579-й, 887-й артиллерийские полки, 12-я истребительно-противотанковая бригада, 60-я гаубичная артиллерийская бригада, 40-й, 90-й, 93-й, 312-й, 313-й гвардейский минометные полки 20-й артиллерийской дивизии;
- 8-й отдельный штурмовой инженерно-саперный батальон, 307-й, 309-й армейские инженерные батальоны 2-й штурмовой инженерно-саперной бригады.

Объект культурного наследия (памятник воинской славы) регионального значения «Братская могила 240 советских воинов, погибших в 1943 году при освобождении Дубровского района от немецко-фашистских захватчиков» расположен в юго-западной части окраины дер. Давыдчи в границах ул. Центральная с юго-восточной стороны и территорией сельской школы (ул. Центральная д.12) с северо-западной стороны от памятника.

Рассматриваемый участок дер. Давыдчи, сформирован путем застройки малоэтажными частными домами (1-2 этажа) с приусадебными участками для ведения хозяйства в границах исторически сложившихся улиц и 2-х этажной сельской школой. Застройка характерна для сельских территорий центральной части России, и сформировалась после Великой Отечественной Войны.

Учетная карточка воинского захоронения отсутствует.

Дата установки архитектурно-скульптурного комплекса неизвестна, не

						Проект зон охраны объекта культурного наследия (памятника воинской славы): «Братская могила 240 советских воинов, погибших в 1943 году при освобождении Дубровского района от немецко-фашистских захватчиков» Адрес: Брянская область, Дубровский район, дер. Давыдчи	Лист 50
Изм.	Кол.уч.	Лист	№ док.	Подпись	Дата		



сохранилось информации об архитекторе, отсутствуют сведения от тех, кто устанавливал обелиск.

Мемориальный комплекс расположен на озеленённой территории между проездной дорогой и зданием сельской школы.

Образ мемориала – это стилизованное Красное знамя, под которым велась борьба с немецко-фашистскими захватчиками на протяжении всей Великой Отечественной войны. На низком бетонном постаменте, размещённом, в свою очередь, на вымощенной серым камнем площадке, установлен выполненный из красного лицевого кирпича разновысокий объём, дугообразный в плане. К главной точке обзора (от дороги) он развёрнут своей вогнутой стороной. На плоскости пониженной правой части размещена доска из белого мрамора с текстом: «Памяти павших воинов-земляков посвящается». На горизонтальной поверхности высокого левого фланга установлена металлическая пятиконечная звезда.

Территория мемориала фиксируется оградой в виде невысоких остроконечных металлических стоек с протянутыми между ними цепями. По углам ограды высажены остролистные декоративные растения.

Своеобразным фоном объекту служат протяжённое здание сельской школы из серого кирпича с серым же бетонным забором, в результате чего нетрадиционная форма и яркое цветовое решение мемориала воспринимаются ещё более эффектно.

На дату разработки научной проектной документации границы территории объекта культурного наследия не определены и не утверждены, предмет охраны объекта культурного наследия не определен и не утвержден, границы зон охраны объекта культурного наследия, режимы использования земель и градостроительные регламенты в границах территорий данных зон не разработаны и не утверждены.

#### Источники информации:

1. [http://dubrbibl2014.ucoz.ru/index/istorija\\_poselka\\_dubrovka/0-40](http://dubrbibl2014.ucoz.ru/index/istorija_poselka_dubrovka/0-40)
2. Населённые пункты Брянского края. Энциклопедический словарь. — Изд. 2-е, дополненное и исправленное. — Брянск: Десяточка, 2012. — С. 30. — 468 с. — 700 экз. — ISBN 978-5-91877-090-0.
3. <http://www.poisk32.ru/index.php?act=print&client=printer&f=13&t=4478>

						Проект зон охраны объекта культурного наследия (памятника воинской славы): «Братская могила 240 советских воинов, погибших в 1943 году при освобождении Дубровского района от немецко-фашистских захватчиков» Адрес: Брянская область, Дубровский район, дер. Давыдчи	Лист
Изм.	Кол.уч.	Лист	№ док.	Подпись	Дата		51





4. <https://www.kray32.ru>
5. [https://kamozi100.ucoz.net/publ/inystati/osvobozhdenie\\_brjanshhiny\\_ot\\_nemecko\\_fashistskikh\\_zakhvatchikov/2-1-0-39](https://kamozi100.ucoz.net/publ/inystati/osvobozhdenie_brjanshhiny_ot_nemecko_fashistskikh_zakhvatchikov/2-1-0-39)
6. <http://www.poisk32.ru/index.php?showtopic=325>
7. <https://pamyat-naroda.ru/warunit/2+гв.+кк/>
8. <http://www.poisk32.ru/index.php?showtopic=19158&st=15>
9. Брянский краевед. - Брянск, 1973.
10. Брянску 1000 лет : сборник документов и материалов. - Тула : Приок. кн. изд-во, 1980.
11. Партизаны Брянщины : сборник документов и материалов о Брянском партизанском крае в годы Великой Отечественной войны. - 2-е изд. - Тула: Приок. кн. изд-во, 1970.
12. Великая Отечественная война : энциклопедия. - т.2. - С. 240.
13. Книга памяти: Брянская область. - Брянск, 2003. - т. 12. -С.23-29, 33-34, 36.
14. История Второй мировой войны. - т. 4. - С. 79-94.
15. Советские Военно-воздушные силы в Отечественной войне 1941-1945 гг. -С. 53.
16. "ПАМЯТЬ ВОЙНЫ" Материалы межгосударственной научно-практической конференции 24 июня 2005 г.
17. <http://old.bryanskobl.ru/projects/front/pu...index.php?id=64>.

### **2.2.3. Анализ ландшафта и зрительного восприятия объекта культурного наследия**

Объект культурного наследия (памятник воинской славы) регионального значения «Братская могила 240 советских воинов, погибших в 1943 году при освобождении Дубровского района от немецко-фашистских захватчиков» расположен в юго-западной части окраины дер. Давыдчи в границах ул. Центральная с юго-восточной стороны и территорией сельской школы (ул. Центральная д.12) с северо-западной стороны от памятника.

Рассматриваемый участок дер. Давыдчи, сформирован путем застройки

						Проект зон охраны объекта культурного наследия (памятника воинской славы): «Братская могила 240 советских воинов, погибших в 1943 году при освобождении Дубровского района от немецко-фашистских захватчиков» Адрес: Брянская область, Дубровский район, дер. Давыдчи	Лист 52
Изм.	Кол.уч.	Лист	№ док.	Подпись	Дата		



малоэтажными частными домами (1-2 этажа) с приусадебными участками для ведения хозяйства в границах исторически сложившихся улиц и 2-х этажной сельской школой. Застройка характерна для сельских территорий центральной части России, и сформировалась после Великой Отечественной Войны.

Мемориальный комплекс расположен на озеленённой территории между проездной дорогой и зданием сельской школы.

Образ мемориала – это стилизованное Красное знамя, под которым велась борьба с немецко-фашистскими захватчиками на протяжении всей Великой Отечественной войны. На низком бетонном постаменте, размещённом, в свою очередь, на вымощенной серым камнем площадке, установлен выполненный из красного лицевого кирпича разновысокий объём, дугообразный в плане. К главной точке обзора (от дороги) он развёрнут своей вогнутой стороной. На плоскости пониженной правой части размещена доска из белого мрамора с текстом: «Памяти павших воинов-земляков посвящается». На горизонтальной поверхности высокого левого фланга установлена металлическая пятиконечная звезда.

Территория мемориала фиксируется оградой в виде невысоких остроконечных металлических стоек с протянутыми между ними цепями. По углам ограды высажены остролистные декоративные растения.

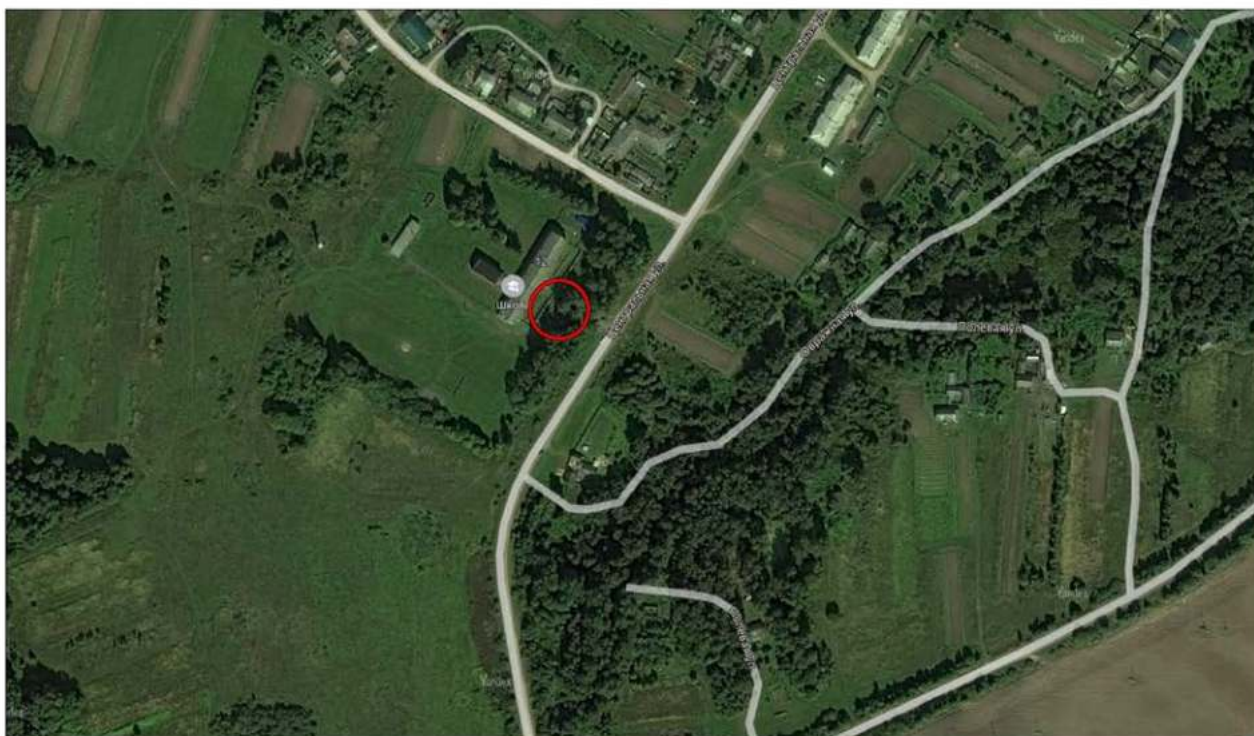
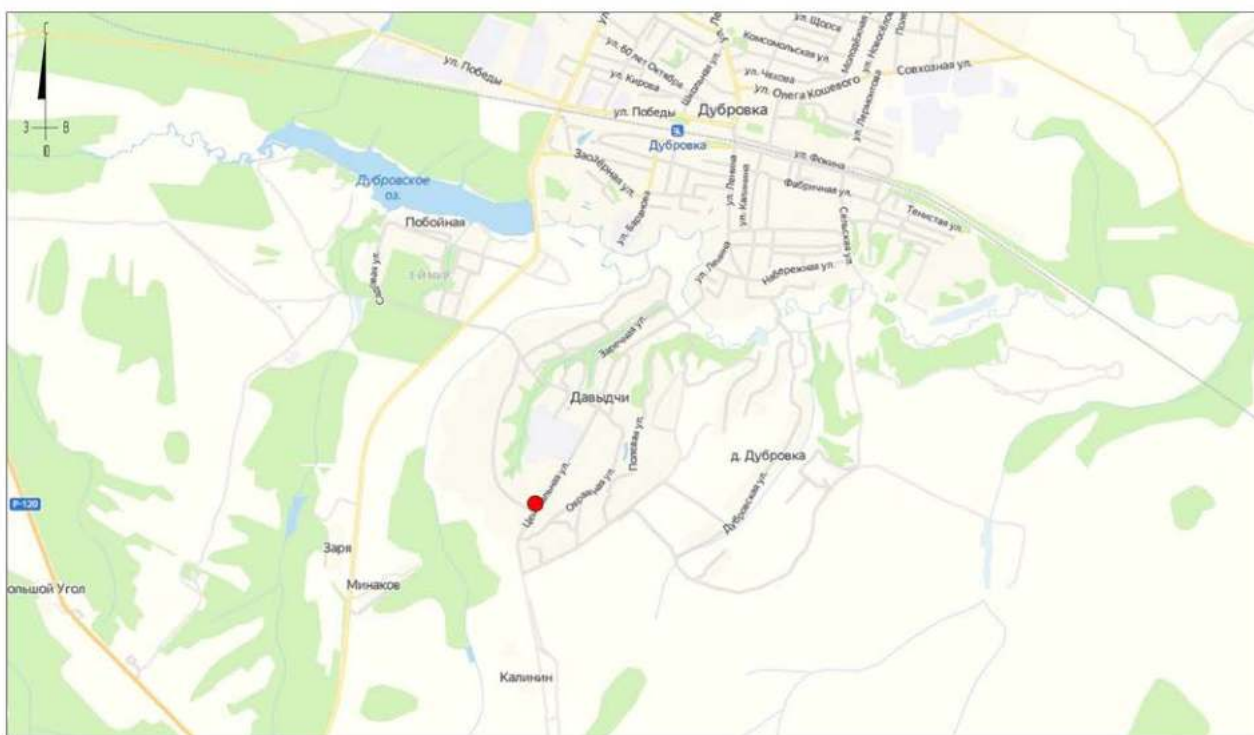
Своеобразным фоном объекту служат протяжённое здание сельской школы из серого кирпича с серым же бетонным забором, в результате чего нетрадиционная форма и яркое цветовое решение мемориала воспринимаются ещё более эффектно.

Обелиск, не играет роли доминанты или градостроительного акцента, не предназначена для восприятия его с дальних точек обзора за исключением видового раскрытия с ул. Центральная, с северо-восточной, восточной и юго-восточной стороны. Застройка сформирована одно-двух этажными зданиями (преимущественно малоэтажными частными домами (1-2 этажа) с приусадебными участками для ведения хозяйства), не имеет участков возможной перспективной многоэтажной застройки, способной повлиять на его восприятие.

						Проект зон охраны объекта культурного наследия (памятника воинской славы): «Братская могила 240 советских воинов, погибших в 1943 году при освобождении Дубровского района от немецко-фашистских захватчиков» Адрес: Брянская область, Дубровский район, дер. Давыдчи	Лист
Изм.	Кол.уч.	Лист	№ док.	Подпись	Дата		53



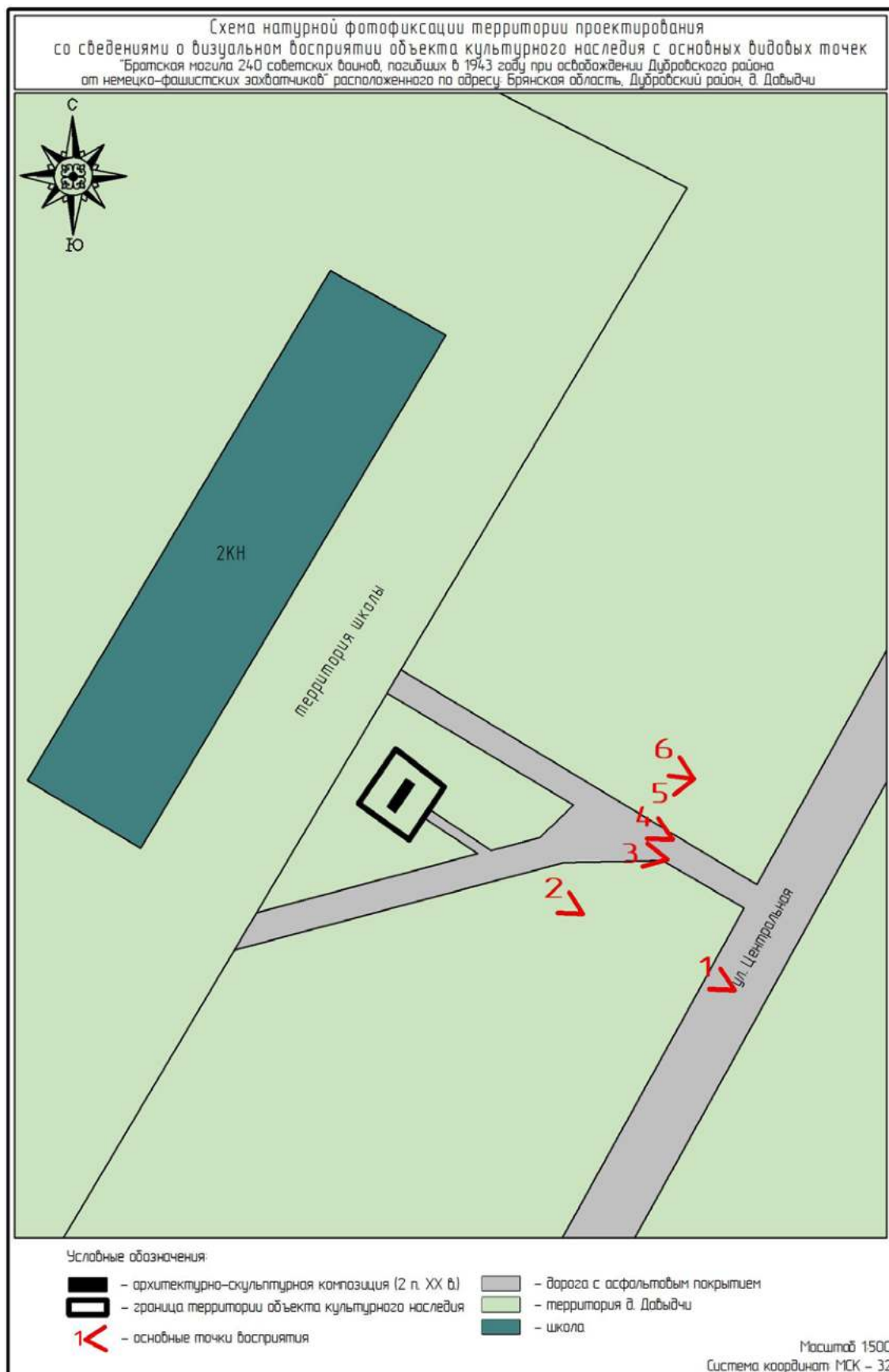
## 2.3. Ситуационный план с указанием зоны проектирования



						Проект зон охраны объекта культурного наследия (памятника воинской славы): «Братская могила 240 советских воинов, погибших в 1943 году при освобождении Дубровского района от немецко-фашистских захватчиков» Адрес: Брянская область, Дубровский район, дер. Давыдчи	Лист 54
Изм.	Кол.уч.	Лист	№ док.	Подпись	Дата		



## 2.4. Схема натурной фотофиксации территории проектирования со сведениями о визуальном восприятии объекта культурного наследия с основных видовых точек




						Проект зон охраны объекта культурного наследия (памятника воинской славы): «Братская могила 240 советских воинов, погибших в 1943 году при освобождении Дубровского района от немецко-фашистских захватчиков» Адрес: Брянская область, Дубровский район, дер. Давыдчи	Лист
Изм.	Кол.уч.	Лист	№ док.	Подпись	Дата		55





#### 2.4.1. Натурная фотофиксация территории проектирования со сведениями о визуальном восприятии объекта культурного наследия с основных видовых точек



Фотография 1 – Вид на объект культурного наследия




Фотография 2 – Вид на объект культурного наследия

						Проект зон охраны объекта культурного наследия (памятника воинской славы): «Братская могила 240 советских воинов, погибших в 1943 году при освобождении Дубровского района от немецко-фашистских захватчиков» Адрес: Брянская область, Дубровский район, дер. Давыдчи	Лист 56
Изм.	Кол.уч.	Лист	№ док.	Подпись	Дата		





Фотография 3 – Вид на объект культурного наследия



Фотография 4 – Вид на объект культурного наследия

						Проект зон охраны объекта культурного наследия (памятника воинской славы): «Братская могила 240 советских воинов, погибших в 1943 году при освобождении Дубровского района от немецко-фашистских захватчиков» Адрес: Брянская область, Дубровский район, дер. Давыдчи	Лист 57
Изм.	Кол.уч.	Лист	№ док.	Подпись	Дата		





Фотография 5 – Вид на объект культурного наследия

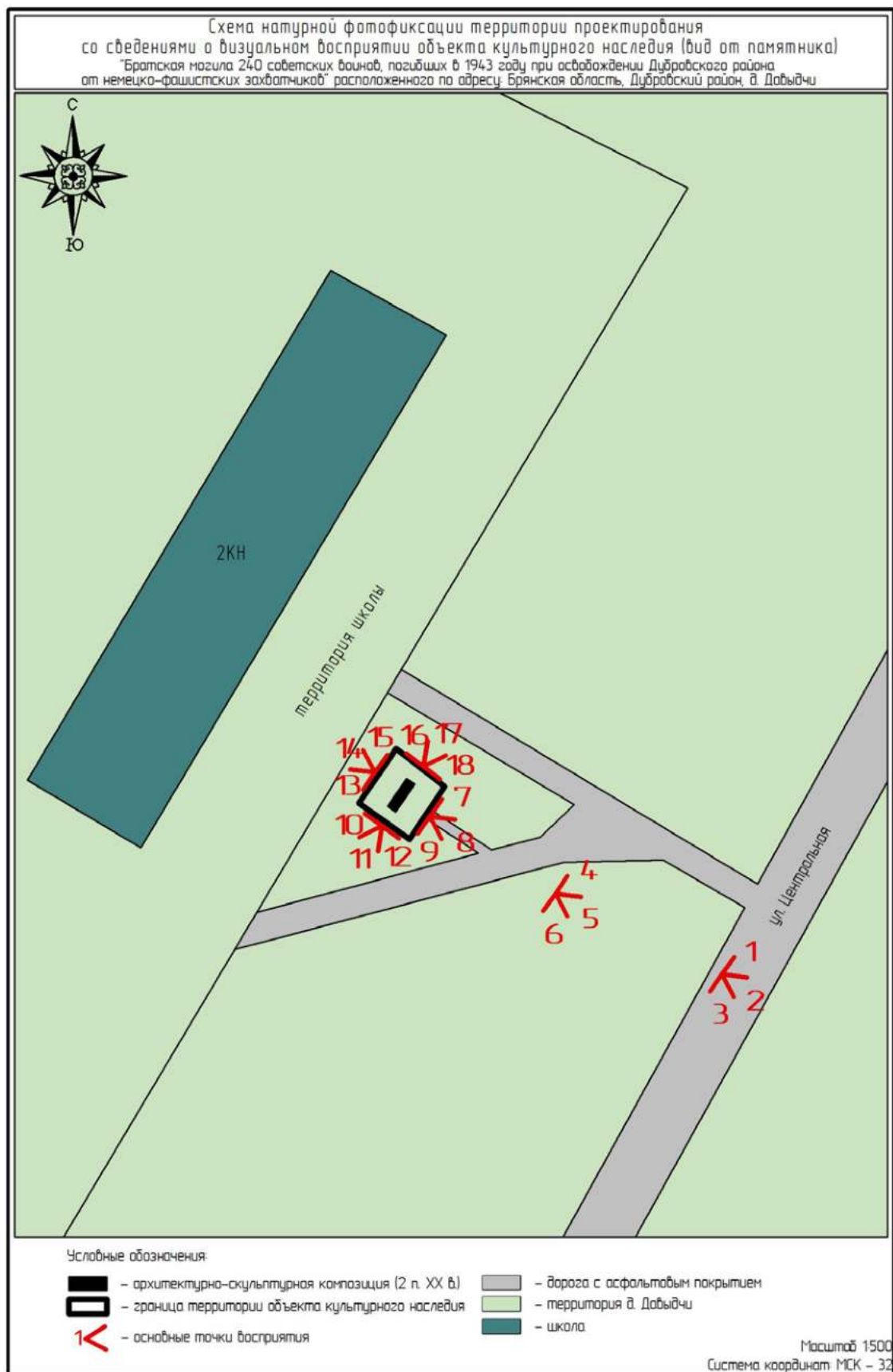


Фотография 6 – Вид на объект культурного наследия

						Проект зон охраны объекта культурного наследия (памятника воинской славы): «Братская могила 240 советских воинов, погибших в 1943 году при освобождении Дубровского района от немецко-фашистских захватчиков» Адрес: Брянская область, Дубровский район, дер. Давыдчи	Лист 58
Изм.	Кол.уч.	Лист	№ док.	Подпись	Дата		



## 2.4.2. Схема натурной фотофиксации элементов объемно-пространственной, планировочной и ландшафтной структуры территории объекта культурного наследия (вид от памятника)



						Проект зон охраны объекта культурного наследия (памятника воинской славы): «Братская могила 240 советских воинов, погибших в 1943 году при освобождении Дубровского района от немецко-фашистских захватчиков» Адрес: Брянская область, Дубровский район, дер. Давыдчи	Лист
Изм.	Кол.уч.	Лист	№ док.	Подпись	Дата		59





### 2.4.3. Натурная фотофиксация элементов объемно-пространственной, планировочной и ландшафтной структуры территории объекта культурного наследия (вид от памятника)



Фотография 1 – Вид от объекта культурного наследия



Фотография 2 – Вид от объекта культурного наследия

						Проект зон охраны объекта культурного наследия (памятника воинской славы): «Братская могила 240 советских воинов, погибших в 1943 году при освобождении Дубровского района от немецко-фашистских захватчиков» Адрес: Брянская область, Дубровский район, дер. Давыдчи	Лист
Изм.	Кол.уч.	Лист	№ док.	Подпись	Дата		60





Фотография 3 – Вид от объекта культурного наследия



Фотография 4 – Вид от объекта культурного наследия

						Проект зон охраны объекта культурного наследия (памятника воинской славы): «Братская могила 240 советских воинов, погибших в 1943 году при освобождении Дубровского района от немецко-фашистских захватчиков» Адрес: Брянская область, Дубровский район, дер. Давыдчи	Лист 61
Изм.	Кол.уч.	Лист	№ док.	Подпись	Дата		





Фотография 5 – Вид от объекта культурного наследия



Фотография 6 – Вид от объекта культурного наследия

						Проект зон охраны объекта культурного наследия (памятника воинской славы): «Братская могила 240 советских воинов, погибших в 1943 году при освобождении Дубровского района от немецко-фашистских захватчиков» Адрес: Брянская область, Дубровский район, дер. Давыдчи	Лист 62
Изм.	Кол.уч.	Лист	№ док.	Подпись	Дата		





Фотография 7 – Вид от объекта культурного наследия



Фотография 8 – Вид от объекта культурного наследия

						Проект зон охраны объекта культурного наследия (памятника воинской славы): «Братская могила 240 советских воинов, погибших в 1943 году при освобождении Дубровского района от немецко-фашистских захватчиков» Адрес: Брянская область, Дубровский район, дер. Давыдчи	Лист 63
Изм.	Кол.уч.	Лист	№ док.	Подпись	Дата		





Фотография 9 – Вид от объекта культурного наследия



Фотография 10 – Вид от объекта культурного наследия

						Проект зон охраны объекта культурного наследия (памятника воинской славы): «Братская могила 240 советских воинов, погибших в 1943 году при освобождении Дубровского района от немецко-фашистских захватчиков» Адрес: Брянская область, Дубровский район, дер. Давыдчи	Лист 64
Изм.	Кол.уч.	Лист	№ док.	Подпись	Дата		





Фотография 11 – Вид от объекта культурного наследия



Фотография 12 – Вид от объекта культурного наследия

						Проект зон охраны объекта культурного наследия (памятника воинской славы): «Братская могила 240 советских воинов, погибших в 1943 году при освобождении Дубровского района от немецко-фашистских захватчиков» Адрес: Брянская область, Дубровский район, дер. Давыдчи	Лист 65
Изм.	Кол.уч.	Лист	№ док.	Подпись	Дата		





Фотография 13 – Вид от объекта культурного наследия



Фотография 14 – Вид от объекта культурного наследия

						Проект зон охраны объекта культурного наследия (памятника воинской славы): «Братская могила 240 советских воинов, погибших в 1943 году при освобождении Дубровского района от немецко-фашистских захватчиков» Адрес: Брянская область, Дубровский район, дер. Давыдчи	Лист 66
Изм.	Кол.уч.	Лист	№ док.	Подпись	Дата		





Фотография 15 – Вид от объекта культурного наследия




Фотография 16 – Вид от объекта культурного наследия

						Проект зон охраны объекта культурного наследия (памятника воинской славы): «Братская могила 240 советских воинов, погибших в 1943 году при освобождении Дубровского района от немецко-фашистских захватчиков» Адрес: Брянская область, Дубровский район, дер. Давыдчи	Лист 67
Изм.	Кол.уч.	Лист	№ док.	Подпись	Дата		





Фотография 17 – Вид от объекта культурного наследия



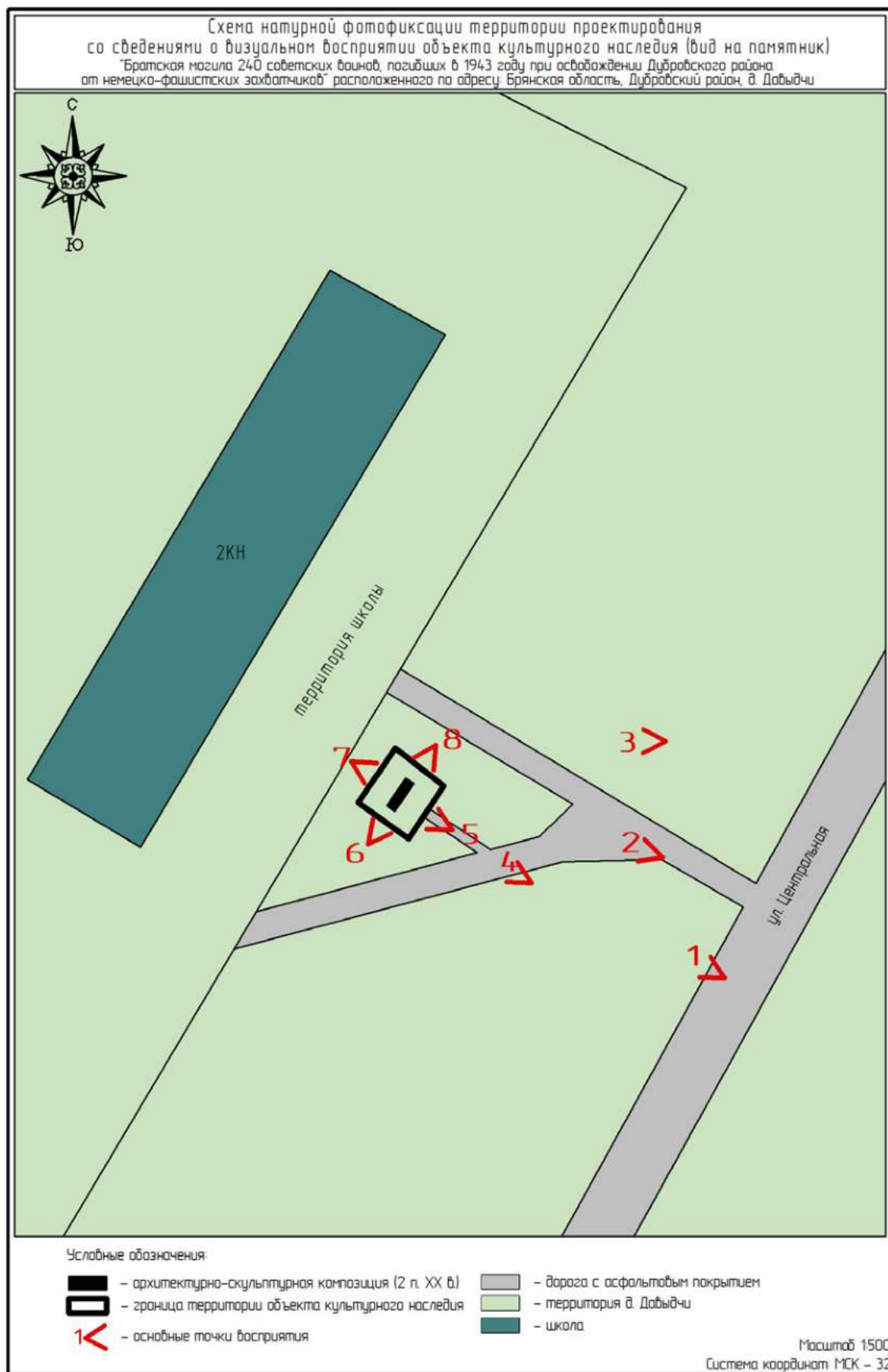
Фотография 18 – Вид от объекта культурного наследия

						Проект зон охраны объекта культурного наследия (памятника воинской славы): «Братская могила 240 советских воинов, погибших в 1943 году при освобождении Дубровского района от немецко-фашистских захватчиков» Адрес: Брянская область, Дубровский район, дер. Давыдчи	Лист 68
Изм.	Кол.уч.	Лист	№ док.	Подпись	Дата		





**2.4.4. Схема натурной фотофиксации элементов объемно-пространственной, планировочной и ландшафтной структуры территории объекта культурного наследия (вид на памятник)**



						Проект зон охраны объекта культурного наследия (памятника воинской славы): «Братская могила 240 советских воинов, погибших в 1943 году при освобождении Дубровского района от немецко-фашистских захватчиков» Адрес: Брянская область, Дубровский район, дер. Давыдчи	Лист
Изм.	Кол.уч.	Лист	№ док.	Подпись	Дата		69



**2.4.5. Натурная фотофиксация элементов объемно-пространственной, планировочной и ландшафтной структуры территории объекта культурного наследия (вид на памятник)**



Фотография 1 – Вид на объект культурного наследия



Фотография 2 – Вид на объект культурного наследия

						Проект зон охраны объекта культурного наследия (памятника воинской славы): «Братская могила 240 советских воинов, погибших в 1943 году при освобождении Дубровского района от немецко-фашистских захватчиков» Адрес: Брянская область, Дубровский район, дер. Давыдчи	Лист
Изм.	Кол.уч.	Лист	№ док.	Подпись	Дата		70





Фотография 3 – Вид на объект культурного наследия



Фотография 4 – Вид на объект культурного наследия

						Проект зон охраны объекта культурного наследия (памятника воинской славы): «Братская могила 240 советских воинов, погибших в 1943 году при освобождении Дубровского района от немецко-фашистских захватчиков» Адрес: Брянская область, Дубровский район, дер. Давыдчи	Лист 71
Изм.	Кол.уч.	Лист	№ док.	Подпись	Дата		





Фотография 5 – Вид на объект культурного наследия



Фотография 6 – Вид на объект культурного наследия

						Проект зон охраны объекта культурного наследия (памятника воинской славы): «Братская могила 240 советских воинов, погибших в 1943 году при освобождении Дубровского района от немецко-фашистских захватчиков» Адрес: Брянская область, Дубровский район, дер. Давыдчи	Лист 72
Изм.	Кол.уч.	Лист	№ док.	Подпись	Дата		





Фотография 7 – Вид на объект культурного наследия



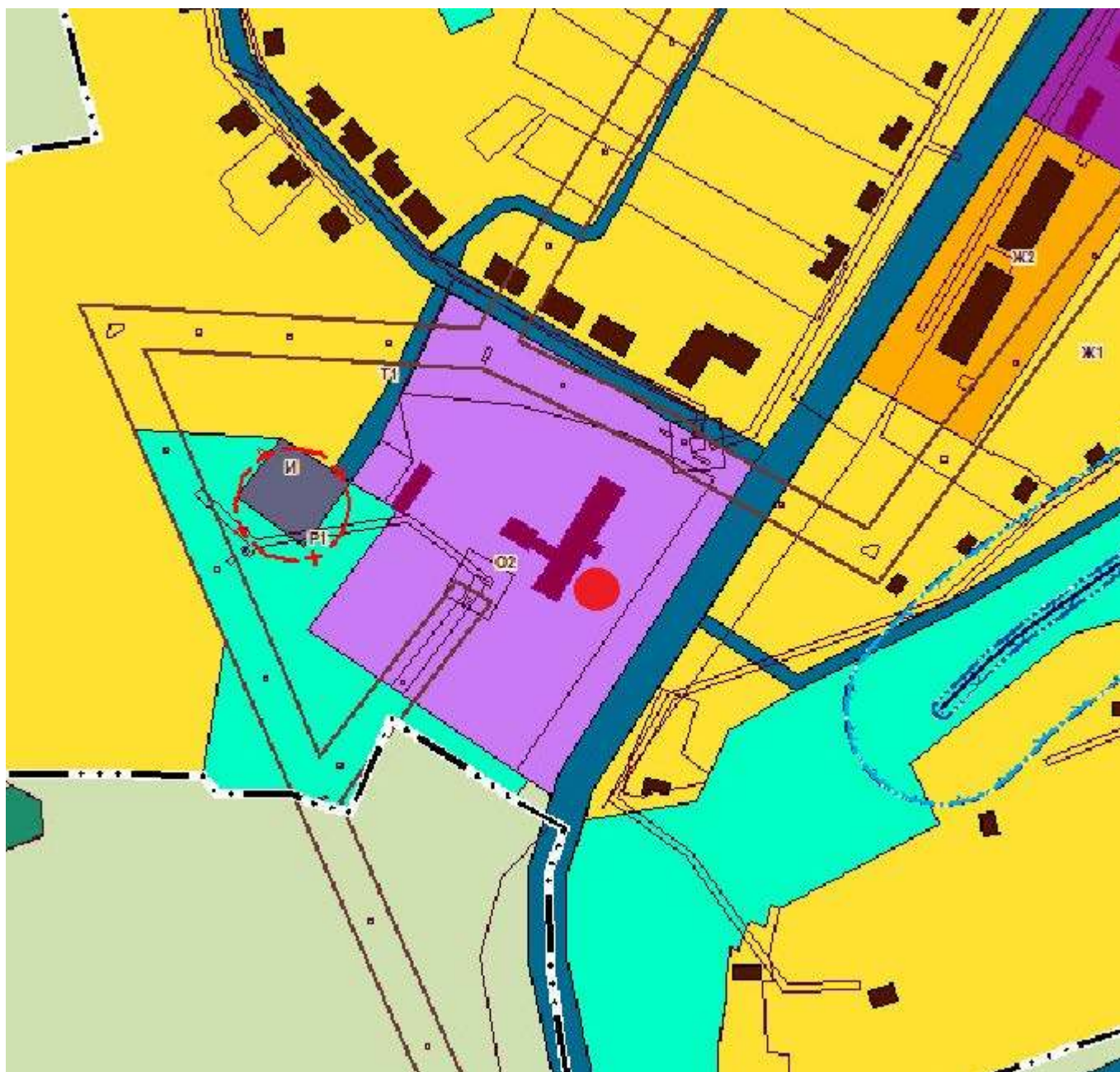
Фотография 8 – Вид на объект культурного наследия

						Проект зон охраны объекта культурного наследия (памятника воинской славы): «Братская могила 240 советских воинов, погибших в 1943 году при освобождении Дубровского района от немецко-фашистских захватчиков» Адрес: Брянская область, Дубровский район, дер. Давыдчи	Лист 73
Изм.	Кол.уч.	Лист	№ док.	Подпись	Дата		





## 2.5. Схема землепользования с указанием существующего положения



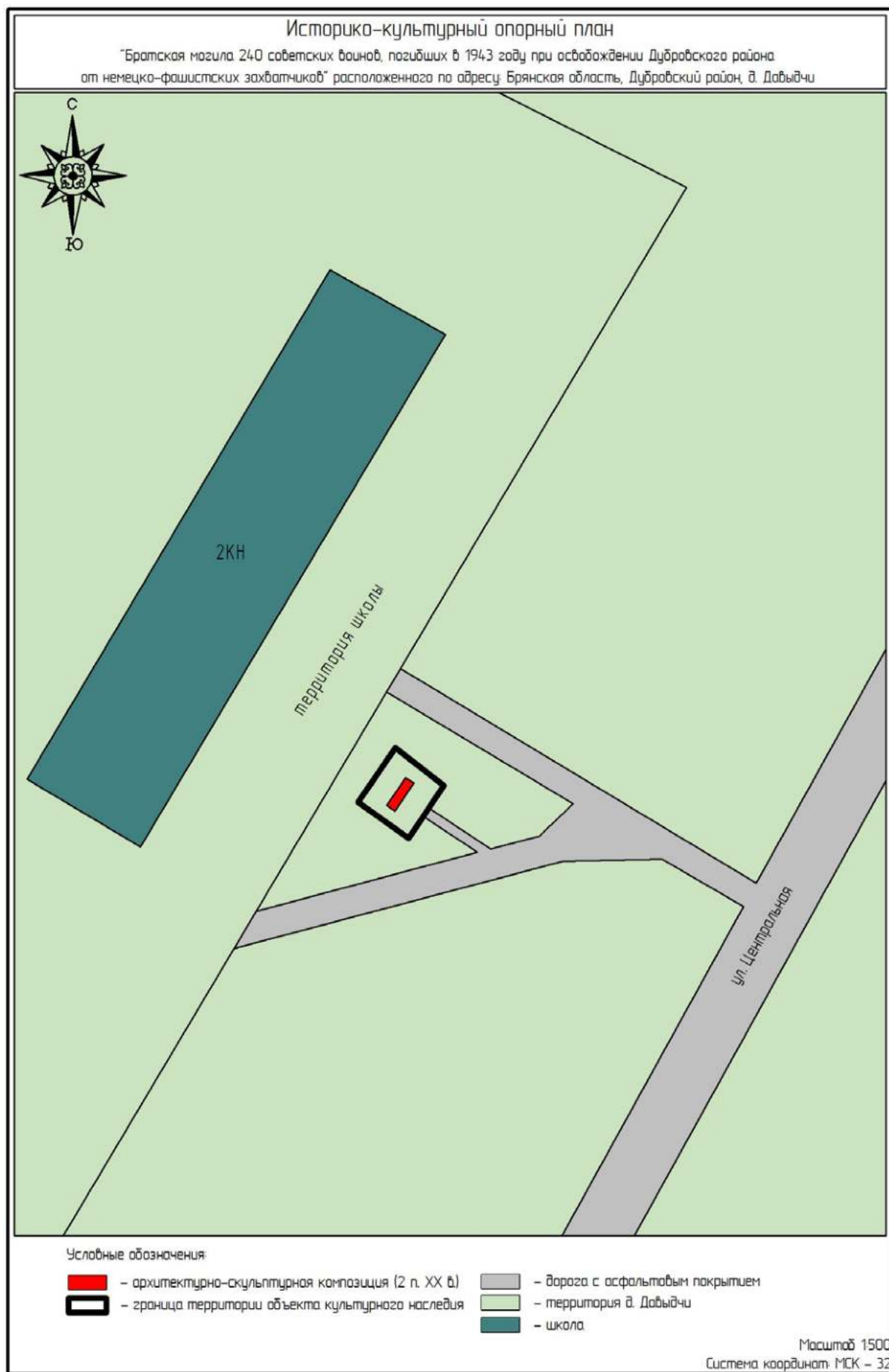
- Территория проектирования

						Проект зон охраны объекта культурного наследия (памятника воинской славы): «Братская могила 240 советских воинов, погибших в 1943 году при освобождении Дубровского района от немецко-фашистских захватчиков» Адрес: Брянская область, Дубровский район, дер. Давыдчи	Лист 74
Изм.	Кол.уч.	Лист	№ док.	Подпись	Дата		





## 2.6. Историко-культурный опорный план



						Проект зон охраны объекта культурного наследия (памятника воинской славы): «Братская могила 240 советских воинов, погибших в 1943 году при освобождении Дубровского района от немецко-фашистских захватчиков» Адрес: Брянская область, Дубровский район, дер. Давыдчи	Лист
Изм.	Кол.уч.	Лист	№ док.	Подпись	Дата		75



**Проект зон охраны объекта культурного  
наследия (памятника воинской Славы):**

**«Братская могила 240 советских воинов, погибших в 1943 году при  
освобождении Дубровского района от немецко-фашистских захватчиков»**

**Адрес: Брянская область, Дубровский район, дер. Давыдчи**

**ТОМ 3**

**Утверждаемая часть**

**Проект предмета охраны объекта культурного наследия  
Проект границ территории объекта культурного наследия  
Проект границ зон охраны объекта культурного наследия**

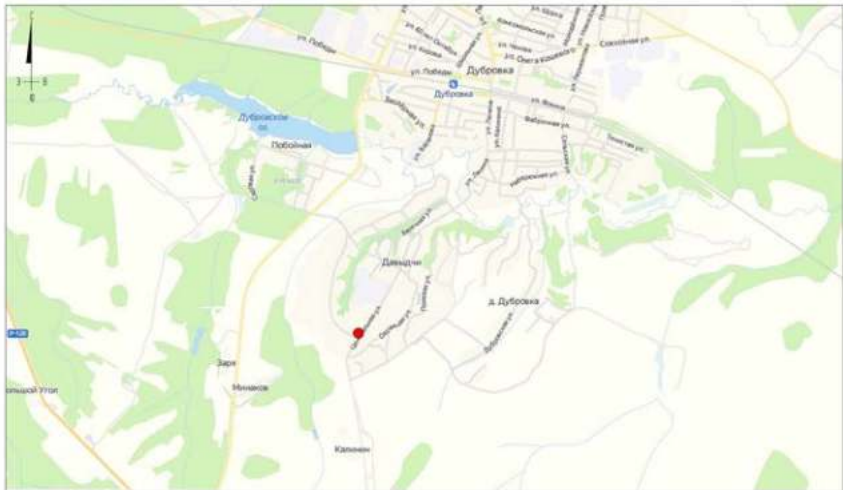

Главный архитектор

Прокопишин Р.В.

						Проект зон охраны объекта культурного наследия (памятника воинской славы): «Братская могила 240 советских воинов, погибших в 1943 году при освобождении Дубровского района от немецко-фашистских захватчиков» Адрес: Брянская область, Дубровский район, дер. Давыдчи	<i>Лист</i>  76
Изм.	Кол.уч.	Лист	№ док.	Подпись	Дата		



### 3.1 Проект предмета охраны объекта культурного наследия

№ пп	Предмет охраны	Фотофиксация
1	3	4
1.	Местоположение братского захоронения расположен в юго-западной части окраины дер. Давыдчи в границах ул. Центральная с юго-восточной стороны и территорией сельской школы (ул. Центральная д.12) с северо-западной стороны от памятника	 

						Проект зон охраны объекта культурного наследия (памятника воинской славы): «Братская могила 240 советских воинов, погибших в 1943 году при освобождении Дубровского района от немецко-фашистских захватчиков» Адрес: Брянская область, Дубровский район, дер. Давыдчи	Лист
Изм.	Кол.уч.	Лист	№ док.	Подпись	Дата		77





Захоронения и его территория в существующих границах



Габариты, конфигурация и объемно-пространственное решение братского захоронения,  
  
Содержание и характерные особенности надгробных надписей.

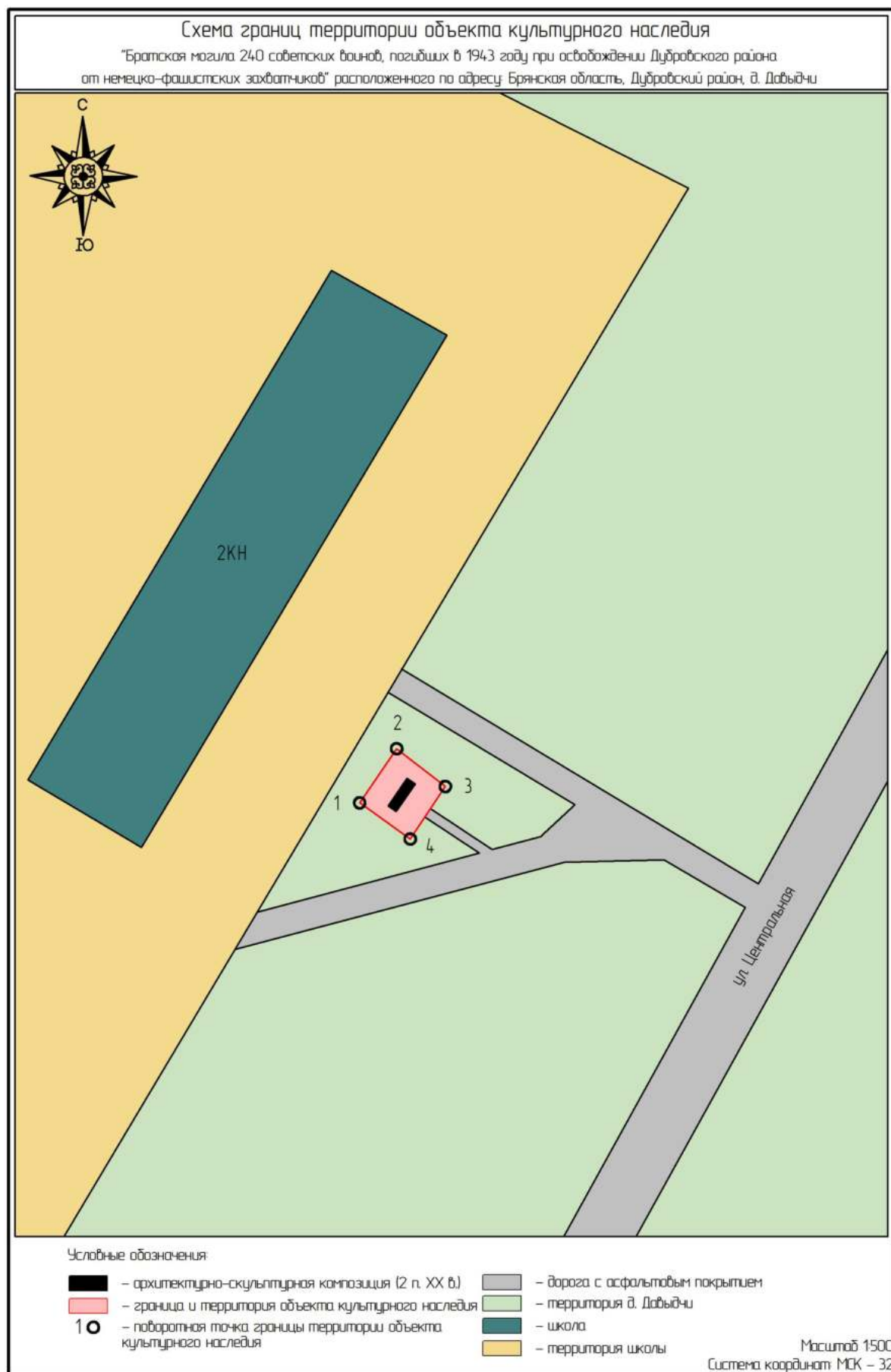


						Проект зон охраны объекта культурного наследия (памятника воинской славы): «Братская могила 240 советских воинов, погибших в 1943 году при освобождении Дубровского района от немецко-фашистских захватчиков» Адрес: Брянская область, Дубровский район, дер. Давыдчи	Лист
Изм.	Кол.уч.	Лист	№ док.	Подпись	Дата		78



## 3.2. Проект границ территории объекта культурного наследия

### 3.2.1. Схема границ территории объекта культурного наследия



						Проект зон охраны объекта культурного наследия (памятника воинской славы): «Братская могила 240 советских воинов, погибших в 1943 году при освобождении Дубровского района от немецко-фашистских захватчиков» Адрес: Брянская область, Дубровский район, дер. Давыдчи	Лист
Изм.	Кол.уч.	Лист	№ док.	Подпись	Дата		79





### 3.2.2. Территория объекта культурного наследия

На основании проведенных исследований проектом предлагается установить территорию и границы объекта культурного наследия.

Объект культурного наследия (памятник воинской славы) регионального значения «Братская могила 240 советских воинов, погибших в 1943 году при освобождении Дубровского района от немецко-фашистских захватчиков» расположен в юго-западной части окраины дер. Давыдчи в границах ул. Центральная с юго-восточной стороны и территорией сельской школы (ул. Центральная д.12) с северо-западной стороны от памятника.

Рассматриваемый участок дер. Давыдчи, сформирован путем застройки малоэтажными частными домами (1-2 этажа) с приусадебными участками для ведения хозяйства в границах исторически сложившихся улиц и 2-х этажной сельской школой. Застройка характерна для сельских территорий центральной части России, и сформировалась после Великой Отечественной Войны.

Мемориальный комплекс расположен на озеленённой территории между проездной дорогой и зданием сельской школы.

Образ мемориала – это стилизованное Красное знамя, под которым велась борьба с немецко-фашистскими захватчиками на протяжении всей Великой Отечественной войны. На низком бетонном постаменте, размещённом, в свою очередь, на вымощенной серым камнем площадке, установлен выполненный из красного лицевого кирпича разновысокий объём, дугообразный в плане. К главной точке обзора (от дороги) он развёрнут своей вогнутой стороной. На плоскости пониженной правой части размещена доска из белого мрамора с текстом: «Памяти павших воинов-земляков посвящается». На горизонтальной поверхности высокого левого фланга установлена металлическая пятиконечная звезда.

Территория мемориала фиксируется оградой в виде невысоких остроконечных металлических стоек с протянутыми между ними цепями. По углам ограды высажены остролистные декоративные растения.

Своеобразным фоном объекту служат протяжённое здание сельской школы из серого кирпича с серым же бетонным забором, в результате чего нетрадиционная

						Проект зон охраны объекта культурного наследия (памятника воинской славы): «Братская могила 240 советских воинов, погибших в 1943 году при освобождении Дубровского района от немецко-фашистских захватчиков» Адрес: Брянская область, Дубровский район, дер. Давыдчи	Лист 80
Изм.	Кол.уч.	Лист	№ док.	Подпись	Дата		



форма и яркое цветовое решение мемориала воспринимаются ещё более эффектно.

ОКН не играет роли доминанты или градостроительного акцента, не предназначена для восприятия его с дальних точек обзора за исключением видового раскрытия с ул. Центральная, с северо-восточной, восточной и юго-восточной стороны. Застройка сформирована одно-двух этажными зданиями (преимущественно малоэтажными частными домами (1-2 этажа) с приусадебными участками для ведения хозяйства), не имеет участков возможной перспективной многоэтажной застройки, способной повлиять на его восприятие.

Границы территории объекта культурного наследия (памятника воинской славы) «Братская могила 240 советских воинов, погибших в 1943 году при освобождении Дубровского района от немецко-фашистских захватчиков», проходят по периметру исторически сложившегося ограждения и участка занимаемого обелиском. Территория объекта расположена в пределах внутреннего контура ограждения, согласно схеме приведенной в п. 3.2.1.

### **3.2.3. Текстовое описание границ территории объекта культурного наследия**

Граница территории проходит на северо-восток от точки 1 до точки 2 параллельно территории школы протяженностью 6,94 м., далее поворот на юго-восток от точки 2 до точки 3 параллельно дороге протяженностью 6,53 м., далее поворот на юго-запад от точки 3 до точки 4 параллельно ул. Центральной протяженностью 6,70 м., далее поворот на северо-запад от точки 4 до начальной точки 1 перпендикулярно территории школы протяженностью 6,58 м.

### **3.2.4. Перечень координат поворотных (характерных) точек границ территорий объектов культурного наследия в системе координат, установленной для ведения государственного кадастра недвижимости**

Наименование (номер) характерной точки	Координаты характерных точек в местной системе координат (МСК-32)		Метод определения координат	Значение погрешности определения координат в системе координат, установленной для ведения ГКН, (м)
	X	Y		
1	1316111.98	536192.62	геодезический	0.1
2	1316115.89	536198.35	геодезический	0.1
3	1316121.05	536194.35	геодезический	0.1

						Проект зон охраны объекта культурного наследия (памятника воинской славы): «Братская могила 240 советских воинов, погибших в 1943 году при освобождении Дубровского района от немецко-фашистских захватчиков» Адрес: Брянская область, Дубровский район, дер. Давыдчи	Лист 81
Изм.	Кол.уч.	Лист	№ док.	Подпись	Дата		



4	1316117.33	536188.78	геодезический	0.1
1	1316111.98	536192.62	геодезический	0.1

### 3.2.5. Режим использования земель в границах территории объекта культурного наследия

В границах территории объекта культурного наследия регионального значения «Братская могила 240 советских воинов, погибших в 1943 году при освобождении Дубровского района от немецко-фашистских захватчиков» устанавливается режим земель историко-культурного назначения, правовой режим которых регулируется земельным законодательством Российской Федерации и статьей 5.1 Федерального закона от 25.06.2002 №73-ФЗ (ред. от 13.07.2015) "Об объектах культурного наследия (памятниках истории и культуры) народов Российской Федерации":

1) на территории памятника или ансамбля запрещаются строительство объектов капитального строительства и увеличение объемно-пространственных характеристик существующих на территории памятника или ансамбля объектов капитального строительства; проведение земляных, строительных, мелиоративных и иных работ, за исключением работ по сохранению объекта культурного наследия или его отдельных элементов, сохранению историко-градостроительной или природной среды объекта культурного наследия;

2) на территории памятника, ансамбля или достопримечательного места разрешается ведение хозяйственной деятельности, не противоречащей требованиям обеспечения сохранности объекта культурного наследия и позволяющей обеспечить функционирование объекта культурного наследия в современных условиях.

						проект зон охраны объекта культурного наследия (памятника воинской славы): «Братская могила 240 советских воинов, погибших в 1943 году при освобождении Дубровского района от немецко-фашистских захватчиков» Адрес: Брянская область, Дубровский район, дер. Давыдчи	Лист
Изм.	Кол.уч.	Лист	№ док.	Подпись	Дата		82



### 3.3. Проект границ зон охраны объекта культурного наследия

#### 3.3.1. Состав и границы зон охраны объекта культурного наследия

На основании проведенных исследований и анализа визуального восприятия ОКН проектом предлагается установить охранную зону и границы охранной зоны объекта культурного наследия.

ОКН не играет роли доминанты или градостроительного акцента, не предназначена для восприятия его с дальних точек обзора за исключением видового раскрытия с ул. Центральная, с северо-восточной, восточной и юго-восточной стороны. Застройка сформирована одно-двух этажными зданиями (преимущественно малоэтажными частными домами (1-2 этажа) с приусадебными участками для ведения хозяйства), не имеет участков возможной перспективной многоэтажной застройки, способной повлиять на его восприятие.

С учетом композиционно-видовых связей (панорам) и обеспечения оптимального восприятия объекта в историко-градостроительном и ландшафтном окружении из основных секторов видимости, а так же обеспечения его физической сохранности проектом предлагается установить зоны охраны в составе охранной зоны, по границам сохранившегося исторического участка согласно схеме приведенной в п. 3.3.2.

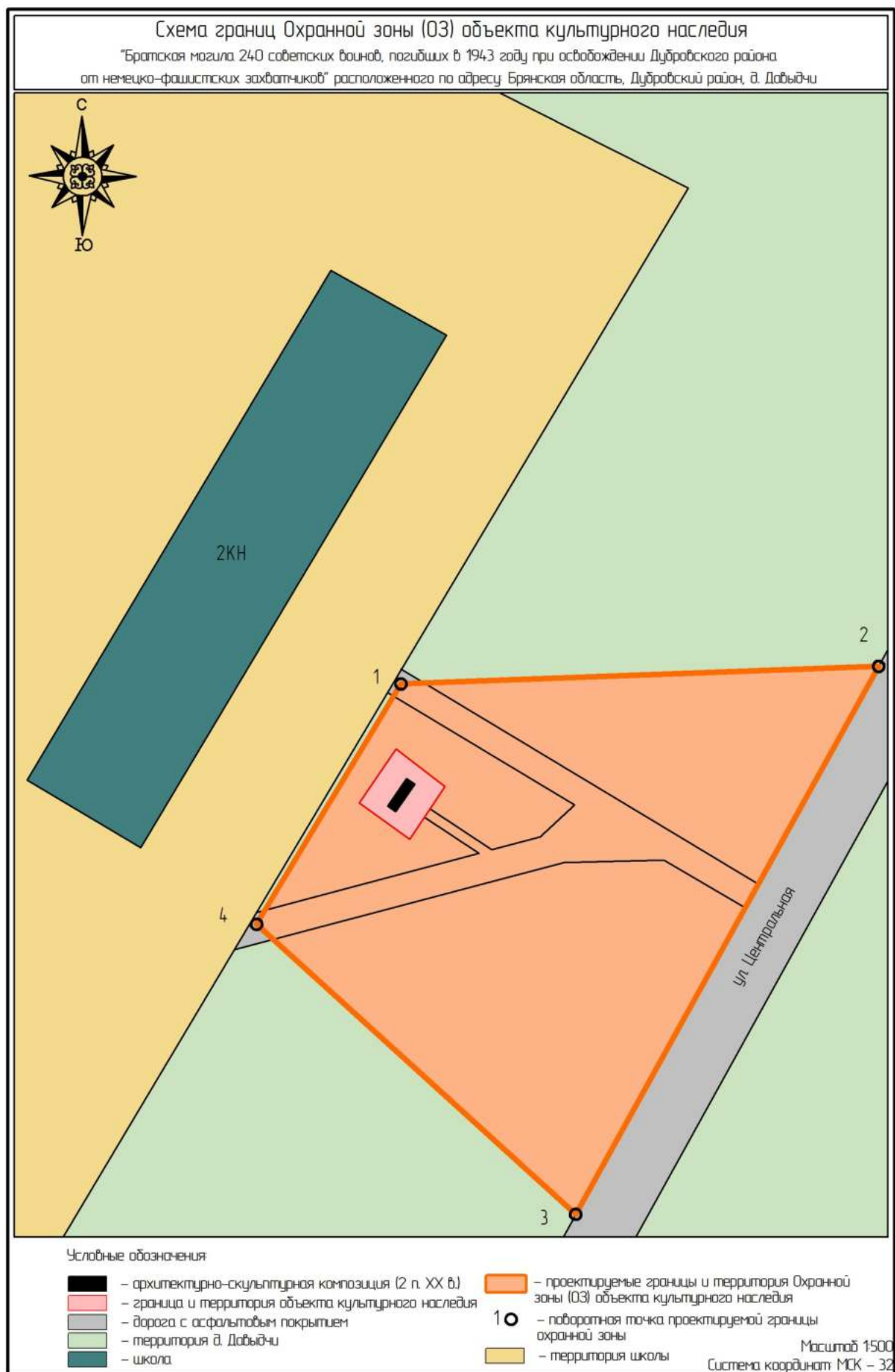
Учитывая характер окружающего ландшафта и сложившейся застройки, сформированной одноэтажной и двухэтажной застройкой преимущественно для индивидуального проживания, проектом предлагается не назначать зону регулирования застройки и зону охраняемого природного ландшафта.

						Проект зон охраны объекта культурного наследия (памятника воинской славы): «Братская могила 240 советских воинов, погибших в 1943 году при освобождении Дубровского района от немецко-фашистских захватчиков» Адрес: Брянская область, Дубровский район, дер. Давыдчи	Лист 83
Изм.	Кол.уч.	Лист	№ док.	Подпись	Дата		





### 3.3.2. Схема границ охранной зоны объекта культурного наследия



						Проект зон охраны объекта культурного наследия (памятника воинской славы): «Братская могила 240 советских воинов, погибших в 1943 году при освобождении Дубровского района от немецко-фашистских захватчиков» Адрес: Брянская область, Дубровский район, дер. Давыдчи	Лист
Изм.	Кол.уч.	Лист	№ док.	Подпись	Дата		84



### 3.3.3. Охранная зона объекта культурного наследия регионального

В результате проведения историко-культурных и натурных исследований территории объекта культурного наследия и его окружения установлено следующее.

Объект культурного наследия (памятник воинской славы) регионального значения «Братская могила 240 советских воинов, погибших в 1943 году при освобождении Дубровского района от немецко-фашистских захватчиков» расположен (см. - Ситуационный план с указанием зоны проектирования) в юго-западной части окраины дер. Давыдчи в границах ул. Центральная с юго-восточной стороны и территорией сельской школы (ул. Центральная д.12) с северо-западной стороны от памятника.

Рассматриваемый участок дер. Давыдчи, сформирован путем застройки малоэтажными частными домами (1-2 этажа) с приусадебными участками для ведения хозяйства в границах исторически сложившихся улиц и 2-х этажной сельской школой. Застройка характерна для сельских территорий центральной части России, и сформировалась после Великой Отечественной Войны.

Объект культурного наследия (памятник воинской славы) регионального значения «Братская могила 240 советских воинов, погибших в 1943 году при освобождении Дубровского района от немецко-фашистских захватчиков» согласно утвержденным «Правила Землепользования и Застройки» Дубровского городского поселения Дубровского муниципального района Брянской области расположен в Общественно-деловая зона О1 (многофункциональная общественно-деловая зона) (см. - Схема землепользования с указанием существующего положения).

С учетом композиционно-видовых связей (панорам) и обеспечения оптимального восприятия объекта в историко-градостроительном и ландшафтном окружении из основных секторов видимости, а так же обеспечения его физической сохранности проектом предлагается установить зоны охраны в составе охранной зоны, по границам сохранившегося исторического участка согласно схеме приведенной в п. 3.3.2.

Границы охранной зоны объекта культурного наследия фиксируются координатами поворотных точек в местной системе координат, представлены в

						Проект зон охраны объекта культурного наследия (памятника воинской славы): «Братская могила 240 советских воинов, погибших в 1943 году при освобождении Дубровского района от немецко-фашистских захватчиков» Адрес: Брянская область, Дубровский район, дер. Давыдчи	Лист 85
Изм.	Кол.уч.	Лист	№ док.	Подпись	Дата		



перечне координат характерных точек границ зон охраны объекта культурного наследия.

### 3.3.4. Текстовое описание границ территории охранной зоны объекта культурного наследия

Граница территории охранной зоны проходит на восток от точки 1 до точки 2 по территории зеленых насаждений протяженностью 50,56 м., далее поворот на юго-запад от точки 2 до точки 3 вдоль дороги протяженностью 66,28 м., далее поворот на северо-запад от точки 3 до точки 4 перпендикулярно ул. Центральной протяженностью 45,64 м., далее поворот на северо-восток от точки 4 до начальной точки 1 вдоль забора протяженностью 29,69 м.

### 3.3.5. Перечень (каталог) координат характерных точек границ охранной зоны объекта культурного наследия в системе координат, установленной для ведения государственного кадастра недвижимости

Наименование (номер) характерной точки	Координаты характерных точек в местной системе координат (МСК-32)		Метод определения координат	Значение погрешности определения координат в системе координат, установленной для ведения ГКН, (м)
	X	Y		
1	1316116.39	536205.23	геодезический	0.1
2	1316166.93	536207.09	геодезический	0.1
3	1316134.87	536149.06	геодезический	0.1
4	1316101.12	536179.78	геодезический	0.1
1	1316116.39	536205.23	геодезический	0.1

### 3.3.6. Особый режим использования земель в границах охранной зоны

Особый режим использования земель и требования к градостроительным регламентам в границах охранной зоны объекта культурного наследия регионального значения «Братская могила 240 советских воинов, погибших в 1943 году при освобождении Дубровского района от немецко-фашистских захватчиков», расположенного в дер. Давыдчи Дубровского района Брянской области устанавливаются с учетом следующих требований:

а) запрещение строительства объектов капитального строительства, за исключением применения специальных мер, направленных на сохранение и восстановление (регенерацию) историко-градостроительной и (или) природной среды объекта

						Проект зон охраны объекта культурного наследия (памятника воинской славы): «Братская могила 240 советских воинов, погибших в 1943 году при освобождении Дубровского района от немецко-фашистских захватчиков» Адрес: Брянская область, Дубровский район, дер. Давыдчи	Лист 86
Изм.	Кол.уч.	Лист	№ док.	Подпись	Дата		





культурного наследия (восстановление, воссоздание, восполнение частично или полностью утраченных элементов и (или) характеристик историко-градостроительной и (или) природной среды) в том числе **запрещает**:

- прокладку инженерных коммуникаций (теплотрасс, газопровода, электрокабеля и т.д.) наземным способом;
- использование строительных технологий, создающих динамические нагрузки и негативное воздействие на объект культурного наследия;
- изменение существующего рельефа;
- возведение любых доминирующих элементов, вышек и антенн телекоммуникаций, мачт освещения, высоковольтных линий электропередач и подобное;

б) ограничение капитального ремонта и реконструкции объектов капитального строительства и их частей, в том числе касающееся их размеров, пропорций и параметров, использования отдельных строительных материалов, применения цветовых решений, особенностей деталей и малых архитектурных форм, в том числе **разрешает**:

- проведение работ по благоустройству территории и охранной зоны объекта культурного наследия, направленных на сохранение, использование и популяризацию объекта культурного наследия, а также обеспечение визуального восприятия объекта культурного наследия в его историко-градостроительной и природной среде, в том числе использование в покрытии пешеходных площадок, тротуаров из традиционных материалов (камень, гранит и иные материалы и (или) имитирующие натуральные); применение отдельно стоящего оборудования освещения, отвечающего масштабным характеристикам элементов сложившейся среды;

- озеленение территории, включающее сохранение ценных пород деревьев, регенерация исторических посадок;

в) ограничение хозяйственной деятельности, необходимое для обеспечения сохранности объекта культурного наследия, в том числе запрет или ограничение на размещение рекламы, вывесок, временных построек и объектов (автостоянок,

						Проект зон охраны объекта культурного наследия (памятника воинской славы): «Братская могила 240 советских воинов, погибших в 1943 году при освобождении Дубровского района от немецко-фашистских захватчиков» Адрес: Брянская область, Дубровский район, дер. Давыдчи	Лист 87
Изм.	Кол.уч.	Лист	№ док.	Подпись	Дата		



киосков, навесов) в том числе **запрещает:**

- размещение рекламных конструкций, имеющих масштаб, не соответствующий объекту культурного наследия, и затрудняющих его восприятие, в том числе:

- 1) отдельно стоящих крупногабаритных (более 2-х кв.м.) рекламных конструкций;
- 2) транспарант-перетяжек.

**Разрешает:**

- установку следующих средств наружной рекламы и информации:

- 1) строительной сетки с изображением объекта реставрации (реконструкции);
  - 2) элементов информационно-декоративного оформления событийного характера (мобильные информационные конструкции), включая праздничное оформление.
- г) сохранение градостроительных (планировочных, типологических, масштабных) характеристик историко-градостроительной и природной среды, в том числе всех исторически ценных градоформирующих объектов: сложившееся соотношение транспортной и пешеходной структур, в том числе площадь и характер озеленения;
- д) обеспечение визуального восприятия объекта культурного наследия в его историко-градостроительной и природной среде;
- е) соблюдение требований в области охраны окружающей среды, в том числе сохранение и восстановление сложившегося в природном ландшафте соотношения открытых и закрытых пространств, необходимых для обеспечения сохранности объекта культурного наследия в его историческом и ландшафтном окружении, а также сохранности охраняемого природного ландшафта;
- ж) иные требования, необходимые для обеспечения сохранности объекта культурного наследия в его историческом и ландшафтном окружении.

						Проект зон охраны объекта культурного наследия (памятника воинской славы): «Братская могила 240 советских воинов, погибших в 1943 году при освобождении Дубровского района от немецко-фашистских захватчиков» Адрес: Брянская область, Дубровский район, дер. Давыдчи	Лист 88
Изм.	Кол.уч.	Лист	№ док.	Подпись	Дата		