



Федеральное государственное бюджетное образовательное учреждение высшего образования «Московский государственный университет технологий и управления имени К.Г. Разумовского (Первый казачий университет)»

Научно-проектная документация

**Проект зон охраны объекта культурного наследия
(памятника воинской Славы):**



**«Братская могила советских воинов, погибших в боях
с немецко-фашистскими захватчиками»**

Адрес: Брянская область, Дубровский район, пос. Дубровка

г. Брянск 2020

						Проект зон охраны объекта культурного наследия (памятника воинской славы): «Братская могила советских воинов, погибших в боях с немецко-фашистскими захватчиками» Адрес: Брянская область, Дубровский район, пос. Дубровка	Лист
Изм.	Кол.уч.	Лист	№ док.	Подпись	Дата		1



Федеральное государственное бюджетное образовательное учреждение высшего образования «Московский государственный университет технологий и управления имени К.Г. Разумовского (Первый казачий университет)»

Научно-проектная документация

Проект зон охраны объекта культурного наследия (памятника воинской Славы):

«Братская могила советских воинов, погибших в боях с немецко-фашистскими захватчиками»

Адрес: Брянская область, Дубровский район, пос. Дубровка

Заказчик: Администрация Дубровского района

Исполнитель: ФГБОУ ВО «МГУТУ им. К.Г. Разумовского (ПКУ)»

Шифр 01 – 2020 ПЗО Памятника воинской славы Дубровский район

Арх. №

Экз. №

						Проект зон охраны объекта культурного наследия (памятника воинской славы): «Братская могила советских воинов, погибших в боях с немецко-фашистскими захватчиками» Адрес: Брянская область, Дубровский район, пос. Дубровка	Лист
Изм.	Кол.уч.	Лист	№ док.	Подпись	Дата		2



АВТОРСКИЙ КОЛЛЕКТИВ

Фамилия И.О.	Должность	Часть проекта
1	2	3
Прокопишин Р.В.	Главный архитектор, руководитель проекта, член Совета НК ИКОМОС, Россия, руководитель Брянского регионального отделения НК ИКОМОС, Россия, член Союза московских архитекторов	Научное руководство исследованиями, составление программы научно-проектных работ, историко-культурные исследования, градостроительный анализ и архитектурная концепция, проектные решения, проект предмета охраны
Лобанов Г.В.	Искусствовед	Историко-культурные исследования
Мержанов С.Б.	Искусствовед, историк архитектуры	Искусствоведческое описание объектов культурного наследия
Алехина Е.А.	Искусствовед	Историко-культурные исследования, разработка проекта предмета охраны, охранных зон
Донченко Т.А.	Искусствовед	Историко-культурные исследования, разработка проекта предмета охраны, охранных зон
Сивенкова Я.А.	Архитектор	Натурные и архитектурные обследования; градостроительный анализ, проектные решения
Тарасов А.А.	Кадастровый инженер	Кадастровые работы

Состав авторского коллектива может дополняться участниками-авторами, внесшими авторский вклад в процесс выполнения НПД.

**Главный архитектор,
руководитель проекта**

Прокопишин Р.В.

						Проект зон охраны объекта культурного наследия (памятника воинской славы): «Братская могила советских воинов, погибших в боях с немецко-фашистскими захватчиками» Адрес: Брянская область, Дубровский район, пос. Дубровка	Лист 3
Изм.	Кол.уч.	Лист	№ док.	Подпись	Дата		



СОСТАВ НАУЧНО-ПРОЕКТНОЙ ДОКУМЕНТАЦИИ (СОДЕРЖАНИЕ)

№ п/п	Наименование	Стр.	Прим- ние
1	2	3	4
	Авторский коллектив	3	
	Состав научно–проектной документации (Содержание)	4	
Том 1	Исходно-разрешительная документация	7	
	Паспорт объекта культурного наследия		
	Приказ Министерства Культуры РФ №124410-р от 20 ноября 2017		
	Учетная карточка воинского захоронения		
	Решение Дубровского районного Совета народных депутатов №24 от 26.02.2013 г об утверждении Правил Землепользования и Застройки» Дубровского городского поселения Дубровского городского поселения Дубровского муниципального района Брянской области. Решение Дубровского районного Совета народных депутатов № 57-7 от 26.12.2019г. о внесении изменений в Правила Землепользования и Застройки» Дубровского городского поселения Дубровского муниципального района Брянской области		
	Карта границ населенных пунктов, входящих в состав Дубровского городского поселения.		
	Карта границ функциональных зон Дубровского городского поселения Дубровского муниципального района Брянской области		
	Карта планируемого размещения объектов социальной инфраструктуры и муниципального жилого фонда на территории поселения. Фрагменты Дубровского городского поселения		
	Карта градостроительного зонирования Дубровского городского поселения. Внесение изменений в Правила Землепользования и Застройки Дубровского городского поселения Дубровского муниципального района Брянской области		



	Карта границ зон с особыми условиями использования территории. Фрагменты Дубровского городского поселения. Внесение изменений в Правила Землепользования и Застройки Дубровского городского поселения Дубровского		
	Выписка из реестра муниципальной собственности		
Том 2	Материалы по обоснованию проекта зон охраны объекта культурного наследия	8	
2.1.	Пояснительная записка		
2.2.	Материалы по историко-культурным, натурным и архитектурно - градостроительным исследованиям		
2.2.1.	Анализ планировочной структуры территории и застройки.		
2.2.2.	Историческая справка и состояние объекта культурного наследия		
2.2.3.	Анализ ландшафта и зрительного восприятия объекта культурного наследия		
2.3.	Ситуационный план с указанием зоны проектирования		
2.4.	Схема натурной фотофиксации территории проектирования со сведениями о визуальном восприятии объекта культурного наследия с основных видовых точек		
2.4.1.	Натурная фотофиксация территории проектирования со сведениями о визуальном восприятии объекта культурного наследия с основных видовых точек		
2.4.2.	Схема натурной фотофиксации элементов объемно-пространственной, планировочной и ландшафтной структуры территории объекта культурного наследия (вид от памятника)		
2.4.3.	Натурная фотофиксация элементов объемно-пространственной, планировочной и ландшафтной структуры территории объекта культурного наследия (вид от памятника)		
2.4.4.	Схема натурной фотофиксации элементов объемно-пространственной, планировочной и ландшафтной структуры территории объекта культурного наследия (вид на памятник)		

						Проект зон охраны объекта культурного наследия (памятника воинской славы): «Братская могила советских воинов, погибших в боях с немецко-фашистскими захватчиками»	Лист 5
Изм.	Кол.уч.	Лист	№ док.	Подпись	Дата	Адрес: Брянская область, Дубровский район, пос. Дубровка	



2.4.5.	Натурная фотофиксация элементов объемно-пространственной, планировочной и ландшафтной структуры территории объекта культурного наследия (вид от памятника)		
2.5.	Схема землепользования с указанием существующего положения		
2.6.	Историко-культурный опорный план		
Том 3 Утверждаемая часть			
3.1.	Проект предмета охраны объекта культурного наследия		
3.2.	Проект границ территории объекта культурного наследия		
3.2.1.	Схема границ территории объекта культурного наследия		
3.2.2.	Территория объекта культурного наследия		
3.2.3.	Текстовое описание границ территории объекта культурного		
3.2.4.	Перечень координат поворотных (характерных) точек границ территорий объектов культурного наследия в системе координат, установленной для ведения государственного кадастра недвижимости		
3.2.5.	Режим использования земель в границах территории объекта культурного наследия		
3.3.	Проект границ зон охраны объекта культурного наследия наследия		
3.3.1.	Состав и границы зон охраны объекта культурного наследия		
3.3.2.	Схема границ охранной зоны объекта культурного наследия		
3.3.3.	Охранная зона объекта культурного наследия		
3.3.4.	Текстовое описание границ территории охранной зоны объекта культурного наследия		
3.3.5.	Перечень (каталог) координат характерных точек границ охранной зоны объекта культурного наследия в системе координат, установленной для ведения государственного кадастра недвижимости		
3.3.6.	Особый режим использования земель в границах охранной зоны		

						Проект зон охраны объекта культурного наследия (памятника воинской славы): «Братская могила советских воинов, погибших в боях с немецко-фашистскими захватчиками» Адрес: Брянская область, Дубровский район, пос. Дубровка	Лист 6
Изм.	Кол.уч.	Лист	№ док.	Подпись	Дата		



**Проект зон охраны объекта культурного
наследия (памятника воинской Славы):**

**«Братская могила советских воинов, погибших в боях с немецко-фашистскими
захватчиками»**

Адрес: Брянская область, Дубровский район, пос. Дубровка

ТОМ 1

Исходно-разрешительная документация

Главный архитектор

Прокопишин Р.В.

						Проект зон охраны объекта культурного наследия (памятника воинской славы): «Братская могила советских воинов, погибших в боях с немецко-фашистскими захватчиками» Адрес: Брянская область, Дубровский район, пос. Дубровка	<i>Лист</i>
Изм.	Кол.уч.	Лист	№ док.	Подпись	Дата		7

Учреждение
Третьяковская Государственная картинная галерея
Российской Федерации
от 2 июля 2016 г. № 1506


Секретарь М. С. Т.

82 71120320,00

Муниципальное предприятие культуры
Муниципальное предприятие культуры
Муниципальное предприятие культуры
Муниципальное предприятие культуры
Муниципальное предприятие культуры

ПАСПОРТ ОБЪЕКТА КУЛЬТУРНОГО НАСЛЕДИЯ

Муниципальное предприятие культуры объекта культурного наследия
Муниципальное предприятие культуры объекта культурного наследия
Муниципальное предприятие культуры объекта культурного наследия
Муниципальное предприятие культуры объекта культурного наследия
Муниципальное предприятие культуры объекта культурного наследия



71 (4.2016)

Муниципальное предприятие культуры

Муниципальное предприятие культуры объекта культурного наследия

Муниципальное предприятие культуры объекта культурного наследия

Муниципальное предприятие культуры объекта культурного наследия

Муниципальное предприятие культуры объекта культурного наследия

Муниципальное предприятие культуры объекта культурного наследия

Сторона, яка не має достатньої кількості інформації, щоб прийняти рішення, повинна бути повідомлена про це.

Сторона, яка не має достатньої



Визначення результативності

Сторона, яка не має

Визначення

Визначення результативності

Визначення

Визначення результативності

Визначення результативності

Визначення результативності



МИНИСТЕРСТВО КУЛЬТУРЫ
РОССИЙСКОЙ ФЕДЕРАЦИИ

ПРИКАЗ

25 ноября 2017 г.

Москва

№ 12410-р

О регистрации объекта культурного наследия регионального значения «Брянская линия советских минот, минотышка и боях с немецко-фашистскими захватчиками», 1941-1945 гг. (Брянская область) в Едином государственном реестре объектов культурного наследия (памятников истории и культуры) народов Российской Федерации


Руководствуясь Федеральным законом от 25 июля 2002 г. № 72-ФЗ «Об объектах культурного наследия (памятниках истории и культуры) народов Российской Федерации», пунктом 3.4.2 Положения о Министерстве культуры Российской Федерации, утвержденного постановлением Правительства Российской Федерации от 20 июля 2011 г. № 590, и Положением о Едином государственном реестре объектов культурного наследия (памятников истории и культуры) народов Российской Федерации, утвержденного приказом Министерства культуры России от 3 октября 2011 г. № 934, **п р и к а з ы л а ю :**

1. Зарегистрировать объект культурного наследия регионального значения «Брянская линия советских минот, минотышка и боях с немецко-фашистскими захватчиками», 1941-1945 гг. (памятник-сохотник), расположенный по адресу (местонахождение): Брянская область, Дубровский район, р.п. Дубровка, в Едином государственном реестре объектов культурного наследия (памятников истории и культуры) народов Российской Федерации и присвоить ему регистрационный номер 321711230240005.

2. Направить в государственной охраны культурного наследия (В.А. Беляков) обеспечить в течение срока служебных сведений о памятнике в Единый государственный реестр объектов культурного наследия (памятников истории и культуры) народов Российской Федерации и их опубликование.

3. Контроль за качеством исполнения проекта контракта по охоту

Удостоверение Министры



С. С. Сидоров

உயிரினங்களின் பரிணாமம்

FOUCAULT

В.Дубинская, Удмуртского района,
Брянской области
августе 1961 г. - сентябре, 1948 г.

SEPTEMBER 1961

1. Имя Фамилия
 2. ОБЩЕСТВО С ОГРАНИЧЕННОЙ ОТВЕТСТВЕННОСТЬЮ

ИЗДАТЕЛЬСТВО: «ЭКОНОМИКА», МОСКВА
ПРОИЗВЕДЕНА: ДРОЗД, ПЕТРОВПАСАД. ПЕЧАТАНО

804	805	806	807	808	809	810	811	812	813	814	815	816	817	818	819	820	821	822	823	824	825	826	827	828	829	830	831	832	833	834	835	836	837	838	839	840	841	842	843	844	845	846	847	848	849	850	851	852	853	854	855	856	857	858	859	860	861	862	863	864	865	866	867	868	869	870	871	872	873	874	875	876	877	878	879	880	881	882	883	884	885	886	887	888	889	890	891	892	893	894	895	896	897	898	899	900	901	902	903	904	905	906	907	908	909	910	911	912	913	914	915	916	917	918	919	920	921	922	923	924	925	926	927	928	929	930	931	932	933	934	935	936	937	938	939	940	941	942	943	944	945	946	947	948	949	950	951	952	953	954	955	956	957	958	959	960	961	962	963	964	965	966	967	968	969	970	971	972	973	974	975	976	977	978	979	980	981	982	983	984	985	986	987	988	989	990	991	992	993	994	995	996	997	998	999	1000
-----	-----	-----	-----	-----	-----	-----	-----	-----	-----	-----	-----	-----	-----	-----	-----	-----	-----	-----	-----	-----	-----	-----	-----	-----	-----	-----	-----	-----	-----	-----	-----	-----	-----	-----	-----	-----	-----	-----	-----	-----	-----	-----	-----	-----	-----	-----	-----	-----	-----	-----	-----	-----	-----	-----	-----	-----	-----	-----	-----	-----	-----	-----	-----	-----	-----	-----	-----	-----	-----	-----	-----	-----	-----	-----	-----	-----	-----	-----	-----	-----	-----	-----	-----	-----	-----	-----	-----	-----	-----	-----	-----	-----	-----	-----	-----	-----	-----	-----	-----	-----	-----	-----	-----	-----	-----	-----	-----	-----	-----	-----	-----	-----	-----	-----	-----	-----	-----	-----	-----	-----	-----	-----	-----	-----	-----	-----	-----	-----	-----	-----	-----	-----	-----	-----	-----	-----	-----	-----	-----	-----	-----	-----	-----	-----	-----	-----	-----	-----	-----	-----	-----	-----	-----	-----	-----	-----	-----	-----	-----	-----	-----	-----	-----	-----	-----	-----	-----	-----	-----	-----	-----	-----	-----	-----	-----	-----	-----	-----	-----	-----	-----	-----	-----	-----	-----	-----	-----	-----	-----	-----	-----	-----	-----	-----	-----	------

[illegible]

ПОДПИСАНИЕ ПОДПИСАНИЕ ПОДПИСАНИЕ

Российская Федерация
БРЯНСКАЯ ОБЛАСТЬ
ДУБРОВСКИЙ РАЙОННЫЙ СОВЕТ НАРОДНЫХ ДЕПУТАТОВ

РЕШЕНИЕ

от 26 декабря 2019 года № 57 - 7

р.п. Дубровка

О внесении изменений в Правила землепользования и застройки Дубровского городского поселения Дубровского муниципального района Брянской области

Рассмотрев представленный проект внесения изменений в Правила землепользования и застройки Дубровского городского поселения Дубровского муниципального района Брянской области, руководствуясь Градостроительным кодексом Российской Федерации, Федеральным Законом №131 - ФЗ от 06.10.2003 г. «Об общих принципах организации местного самоуправления в Российской Федерации», Уставом муниципального образования «Дубровский район», учитывая протоколы публичных слушаний от 17.12.2019 г. с №17 по №32 проекта внесения изменений в Правила землепользования и застройки Дубровского городского поселения Дубровского муниципального района Брянской области,

Дубровский районный Совет народных депутатов

РЕШИЛ:

1. Утвердить изменения в Правила землепользования и застройки Дубровского городского поселения Дубровского муниципального района Брянской области.

2. Решение вступает в силу с момента опубликования.

3. Настоящее Решение опубликовать в периодическом печатном средстве массовой информации «Вестник Дубровского района» и разместить на официальном сайте муниципального образования «Дубровский район» в сети Интернет: www.admdubrovka.ru.

Глава муниципального образования
«Дубровский район»



Г.А. Черняков

РОССИЙСКАЯ ФЕДЕРАЦИЯ
БРЯНСКАЯ ОБЛАСТЬ
ДУБРОВСКИЙ РАЙОННЫЙ СОВЕТ НАРОДНЫХ ДЕПУТАТОВ

РЕШЕНИЕ

от «26» февраля 2013 г. № 24

Об утверждении Правил землепользования
и застройки муниципального образования
«Дубровское городское поселение» Дубровского
муниципального района Брянской области

Рассмотрев представленный проект Правил землепользования и застройки муниципального образования «Дубровское городское поселение» Дубровского муниципального района Брянской области, руководствуясь Градостроительным кодексом Российской Федерации, Федеральным Законом №131-ФЗ от 06.10.2003 г. «Об общих принципах организации местного самоуправления в Российской Федерации», Уставом муниципального образования «Дубровский район», Решением Дубровского районного Совета народных депутатов №87 от 19.12.2012г. «О приеме полномочий по решению вопросов местного значения», учитывая протоколы публичных слушаний №1-16 от 16.11.2012 г. по рассмотрению проекта Правил землепользования и застройки,

Дубровский районный Совет народных депутатов

РЕШИЛ:

2. Утвердить Правила землепользования и застройки муниципального образования «Дубровское городское поселение» Дубровского муниципального района Брянской области.

2. Опубликовать настоящее Решение в районной газете «Знамя труда» и разместить на официальном сайте администрации Дубровского района www.admdubrovka.ru.

3. Настоящее Решение вступает в силу по истечении десяти дней со дня его опубликования.

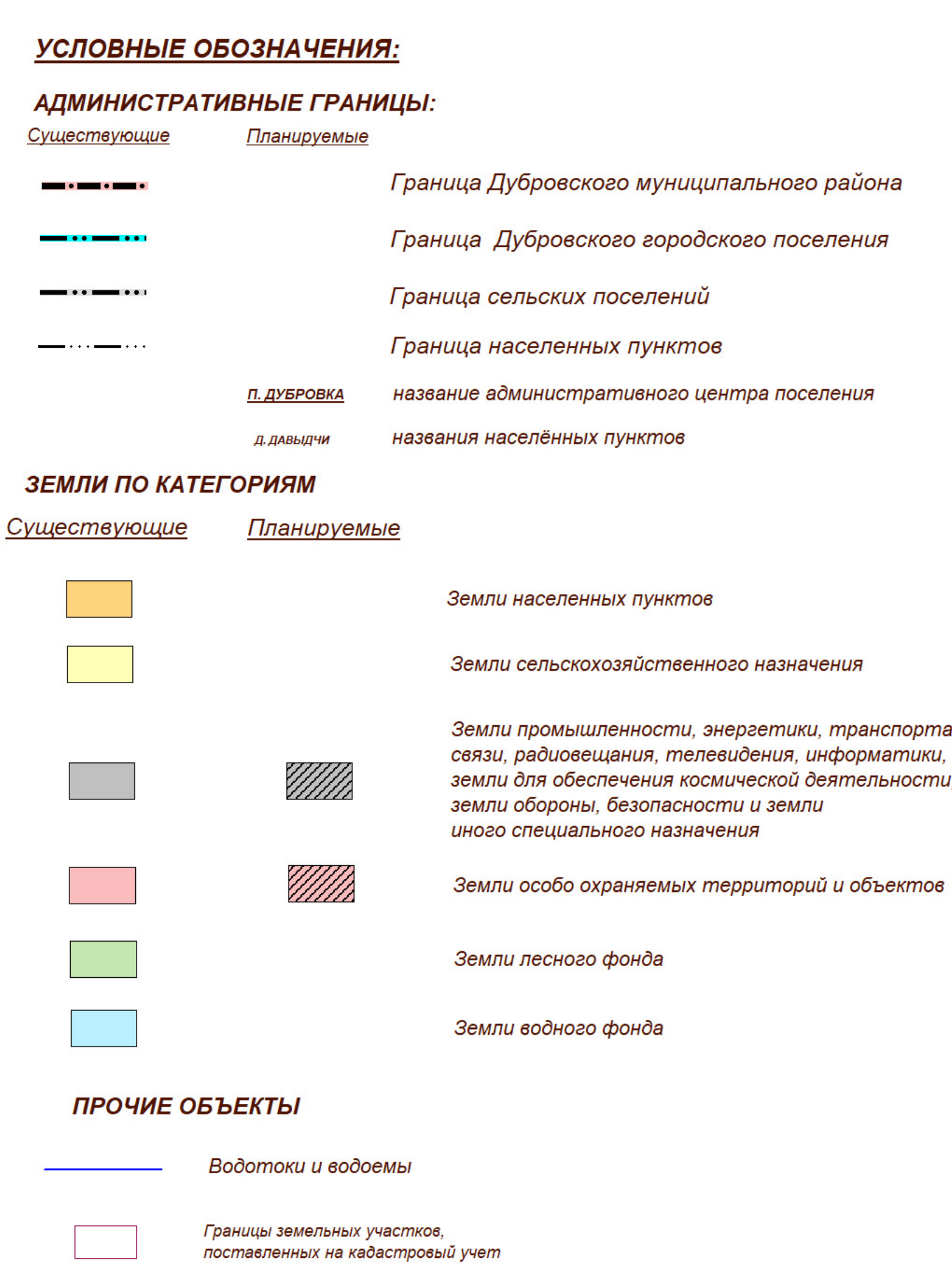
Глава муниципального образования
«Дубровский район»



Г.А. Черняков

Исп. Чураков А.А.
тел.: (48332) 9-14-03

**ПОЛОЖЕНИЕ О ТЕРРИТОРИАЛЬНОМ ПЛАНИРОВАНИИ
КАРТА ГРАНИЦ НАСЕЛЕННЫХ ПУНКТОВ,
ВХОДЯЩИХ В СОСТАВ ДУБРОВСКОГО ГОРОДСКОГО ПОСЕЛЕНИЯ**



					Договор от 02.09.2019г.		
					Брянская область, Дубровский район, территория Дубровского городского поселения		
Изм.	Коп. ун.	Лист	Из док.	Парр	Дата		
гов. Дубровск	Копия в А.А.					Статус	Лист
ГПД	Землеустроитель Б.В.					Пл	Лист
					Генеральный план		
					Карта границ населенных пунктов, входящих в состав Дубровского городского поселения на 01.01.2019		
					ООО "ТРАНССТРОЙТЕЛСТВО И"		