



**Проект зон охраны объекта культурного
наследия (памятника воинской Славы):**

**«Братская могила советских воинов, погибших в боях с немецко-
фашистскими захватчиками»**

Адрес: Брянская область, Дубровский район, пос. Дубровка

ТОМ 2

**Материалы по обоснованию проекта зон охраны
объекта культурного наследия**

Главный архитектор

Прокопишин Р.В.

						Проект зон охраны объекта культурного наследия (памятника воинской славы): «Братская могила советских воинов, погибших в боях с немецко-фашистскими захватчиками» Адрес: Брянская область, Дубровский район, пос. Дубровка	Лист
Изм.	Кол.уч.	Лист	№ док.	Подпись	Дата		8



2.1. Пояснительная записка

Проект зон охраны объекта культурного наследия (памятника воинской славы) регионального значения «Братская могила советских воинов, погибших в боях с немецко-фашистскими захватчиками» расположенный по адресу: Брянская область, Дубровский район, пос. Дубровка, выполнен Брянским областным казачьим институтом технологий и управления (филиалом) Федерального государственного бюджетного образовательного учреждения высшего образования «Московский государственный университет технологий и управления имени К.Г.Разумовского (Первый казачий университет)» на основании муниципального контракта № 2 от 29.05.2020 г. заключенного между Брянским областным казачьим институтом технологий и управления (филиалом) ФГБОУ ВО «МГУТУ им К.Г.Разумовского (ПКУ)» и Администрацией Дубровского района, Технического задания (Приложение № 1 к Муниципальному контракту) На разработку проектов зон охраны объектов культурного наследия (памятники воинской Славы) в Дубровском районе Брянской области.

Проект разработан на основе законодательства Российской Федерации в соответствии с нормативными документами:

- Приказ Министерства Культуры Российской Федерации №124410-р от 22.11.2017 г. о регистрации Объекта культурного наследия «Братская могила советских воинов, погибших в боях с немецко-фашистскими захватчиками» в едином государственном реестре объектов культурного наследия (памятников истории и культуры) народов Российской Федерации;

- Ст. 34 Федерального закона от 25.06.2002 г. № 73-ФЗ «Об объектах культурного наследия (памятниках истории и культуры) народов Российской Федерации»;

- Федеральным законом от 10.01.2002 № 7-ФЗ «Об охране окружающей среды»;

- Федеральным законом от 14.03.1995 № 33-ФЗ «Об особо охраняемых природных территориях»;

						Проект зон охраны объекта культурного наследия (памятника воинской славы): «Братская могила советских воинов, погибших в боях с немецко-фашистскими захватчиками» Адрес: Брянская область, Дубровский район, пос. Дубровка	Лист
Изм.	Кол.уч.	Лист	№ док.	Подпись	Дата		9



- Водным кодексом Российской Федерации от 03.06.2006 № 74-ФЗ;
- Лесным кодексом Российской Федерации от 04.12.2006 № 200-ФЗ;
- Градостроительным кодексом Российской Федерации от 29.12.2004 № 190-ФЗ;
- Земельным кодексом Российской Федерации от 25.10.2001 № 136-ФЗ;
- Постановлением Правительства Российской Федерации от 12.09.2015 № 972 «Об утверждении Положения о зонах охраны объектов культурного наследия (памятников истории и культуры) народов Российской Федерации и о признании утратившими силу отдельных положений нормативных правовых актов Правительства Российской Федерации»;
- Постановлением Правительства Российской Федерации от 15.07.2009 № 569 «Об утверждении Положения о государственной историко-культурной экспертизе».
- Постановление Правительства Российской Федерации от 03.02.2014 № 71 «Об утверждении Правил направления органами государственной власти и органами местного самоуправления документов, необходимых для внесения сведений в государственный кадастр недвижимости, в федеральный орган исполнительной власти, уполномоченный в области государственной регистрации прав на недвижимое имущество и сделок с ним, кадастрового учета и ведения государственного кадастра недвижимости, а также требований к формату таких документов в электронной форме».
- Приказом Минэкономразвития России от 04.02.2010 № 42 утверждения Порядка ведения государственного кадастра недвижимости».
- Приказом Минкультуры России от 04.06.2015 № 1745 «Об утверждении требований к составлению проектов границ территорий объектов культурного наследия».
- Федеральным законом от 24 июля 2007 г. № 221-ФЗ «О государственном кадастре недвижимости».

При выполнении проекта использованы «Методические рекомендации. Разработка историко-архитектурных опорных планов и проектов зон охраны

						Проект зон охраны объекта культурного наследия (памятника воинской славы): «Братская могила советских воинов, погибших в боях с немецко-фашистскими захватчиками» Адрес: Брянская область, Дубровский район, пос. Дубровка	Лист 10
Изм.	Кол.уч.	Лист	№ док.	Подпись	Дата		



памятников истории и культуры исторических населённых мест». МК РСФСР, объединение «Росреставрация», Москва 1990 г.

При разработке схем зонирования территории использованы картографические подосновы по состоянию на 2020 г., «Правила Землепользования и Застройки» Дубровского городского поселения Дубровского муниципального района Брянской области с изменениями утвержденными Решением Дубровского районного Совета народных депутатов № 57-7 от 26.12.2019г.

В соответствии с Техническим заданием Администрации Дубровского района настоящим проектом устанавливаются:

- границы и правовой режим использования территории, проект предмета охраны объекта культурного наследия;
- проект зон охраны объекта культурного наследия (границы, состав зон охраны), с определением режимов использования земель и градостроительных регламентов в границах территории и зон охраны, обеспечивающих сохранность объекта культурного наследия в его исторической среде, для последующего утверждения в установленном порядке.

Соблюдение режимов использования земель и градостроительных регламентов в границах территории и зон охраны объектов культурного наследия является обязательным при осуществлении градостроительной, хозяйственной и иной деятельности.

Границы территории и зон охраны объектов культурного наследия фиксируются координатами поворотных точек в местной системе координат.

Виды разрешенного использования территории в границах зон охраны объектов культурного наследия устанавливаются «Правила Землепользования и Застройки» Дубровского городского поселения Дубровского муниципального района Брянской области с учетом режимов использования земель и градостроительных регламентов, установленных настоящим проектом.

При исключении объекта культурного наследия из единого государственного реестра объектов культурного наследия (памятников истории и

						Проект зон охраны объекта культурного наследия (памятника воинской славы): «Братская могила советских воинов, погибших в боях с немецко-фашистскими захватчиками» Адрес: Брянская область, Дубровский район, пос. Дубровка	Лист 11
Изм.	Кол.уч.	Лист	№ док.	Подпись	Дата		



культуры) народов Российской Федерации решение об утверждении границ зон охраны, режимов использования земель и градостроительных регламентов в отношении данного объекта культурного наследия утрачивает силу.

Действие утвержденной границы зон охраны объекта культурного наследия, режимов использования земель и градостроительных регламентов при изменении категории историко-культурного значения объекта культурного наследия сохраняется.

Изменение границ территории, зон охраны, режимов использования земель и градостроительных регламентов, установленных настоящим проектом и утвержденных в порядке, установленном действующим законодательством, осуществляется путем разработки нового проекта зон охраны.

2.2. Материалы по историко-культурным, натурным и архитектурно - градостроительным исследованиям

В ходе работ были проведены следующие исследования:

- Изучение архивно-библиографических источников;
- Выполнены натурные обследования захоронения и прилегающих территорий, обследован объект культурного наследия, расположенный на участке, определена территория ОКН, проведена фотофиксация объекта, территории захоронения, прилегающих территорий.

Определены основные точки зрительного восприятия объекта культурного наследия. Выполнен анализ восприятия и фотофиксация объекта культурного наследия в целом, отдельных его элементов с основных точек, с ближних и средних расстояний.

Произведены: исследование и фиксация на геоподоснове М 1:500 планировочной, пространственной и ландшафтной структуры территорий, сопряженных с объектом культурного наследия; оценка визуального восприятия и композиционных связей объекта культурного наследия.

Результаты историко-культурных исследований приведены в разделах 2.2.

– 2.6. настоящей научно-проектной документации, а также

						Проект зон охраны объекта культурного наследия (памятника воинской славы): «Братская могила советских воинов, погибших в боях с немецко-фашистскими захватчиками» Адрес: Брянская область, Дубровский район, пос. Дубровка	Лист 12
Изм.	Кол.уч.	Лист	№ док.	Подпись	Дата		



проиллюстрированы на ситуационном плане, схеме фотофиксации территории проектирования со сведениями о визуальном восприятии объекта культурного наследия с основных видовых точек, схеме землепользования с указанием существующего положения, историко-культурном опорном плане в М 1:500.

2.2.1. Анализ планировочной структуры территории и застройки.

Дубровка – поселок городского типа (с 1931), административный центр Дубровского района Брянской области, в 85 км к северо-западу от Брянска. Расположен на правом берегу реки Сеща, притоке Десны. Железнодорожная станция на линии Брянск-Смоленск, в 81 км к северо-западу от Брянска.

Основан в 1867 году как поселение при строящейся железной дороги Орёл-Витебск (станция с 1868, название по одноименной деревне, расположенной в 2 км к югу). Винокуренный завод с 1880 года, мельницы с конца XIX века, позднее - лесопилки, маслобойный завод, деревообрабатывающее производство. В конце XIX века была открыта земская лечебница, одна из первых в уезде. В 1912 году построена шпагатная фабрика. К началу XX века значительная часть населения (около 40%) составляли евреи. До 1924 года в Алешинской волости Брянского (с 1921 - Бежицкого) уезда; в 1924-1929 - центр Дубровской волости; с 1929 – райцентр (первоначально Западной области; с 1937 - Орловской, с 1944 Брянской области). 20 сентября 1943 года поселок Дубровка освобожден от немецко-фашистской оккупации.

В настоящее время функционируют мебельная и шпагатная фабрики, спиртзавод, пищевая промышленность. В состав городского поселения также входят сельские населенные пункты: деревни Давыдчи, Дубровка, Немерь, Побойная, Понизовка, Потрясовка, Сеща, Тушево, Фёдоровка и Чекалина Слобода; посёлки Заря, Калинин, Липовка, Минаков и Новый Свет. У юго-западной окраины поселка - искусственное озеро (60 га).

Объект культурного наследия (памятник воинской славы) регионального значения «Братская могила советских воинов, погибших в боях с немецко-

						Проект зон охраны объекта культурного наследия (памятника воинской славы): «Братская могила советских воинов, погибших в боях с немецко-фашистскими захватчиками» Адрес: Брянская область, Дубровский район, пос. Дубровка	Лист 13
Изм.	Кол.уч.	Лист	№ док.	Подпись	Дата		



фашистскими захватчиками» расположен (см. - Ситуационный план с указанием зоны проектирования) в южной части поселка Дубровка на территории лесопарковой зоны сложившейся естественным путем, в границах ул. 324-й Дивизии. Севернее от памятника, параллельно ул. 324-й Дивизии, проходит железная дорога Брянск-Смоленск.

Рассматриваемый участок поселка Дубровка сформирован путем застройки малоэтажными частными домами (1-2 этажа) с приусадебными участками для ведения хозяйства в границах исторически сложившихся улиц. Застройка характерна для сельских территорий центральной части России, и сформировалась после Великой Отечественной Войны.

Объект культурного наследия (памятник воинской славы) регионального значения «Братская могила советских воинов, погибших в боях с немецко-фашистскими захватчиками» согласно утвержденным «Правила Землепользования и Застройки» Дубровского городского поселения Дубровского муниципального района Брянской области расположен в Зоне Р-1 (Зона рекреационного назначения Р1 – зона озелененных территорий общего пользования (лесопарки, парки, сады, скверы, бульвары, городские леса). Рекреационные зоны предназначены для организации мест отдыха населения и включают в себя территории, занятые лесами, скверами, парками, лесопарками, садами, прудами, озерами, водохранилищами, пляжами, а также иные территории, используемые и предназначенные для отдыха, туризма, занятий физической культурой и спортом (см. - Схема землепользования с указанием существующего положения).

Перечень видов разрешенного использования объектов капитального строительства и земельных участков территориальной зоны Р1 установлен в соответствии с таблицей 1

Таблица 1

Отношение к главной функции	№№ пп	Виды разрешенного использования территории	Параметры застройки
Основные виды	1.	Земельные участки (территории) общего пользования - <i>земельные участки общего пользования. Содержание</i>	1. Предельные размеры земельных участков: Минимальный – не подлежит

						Проект зон охраны объекта культурного наследия (памятника воинской славы): «Братская могила советских воинов, погибших в боях с немецко-фашистскими захватчиками» Адрес: Брянская область, Дубровский район, пос. Дубровка	Лист 14
Изм.	Кол.уч.	Лист	№ док.	Подпись	Дата		



		данного вида разрешенного использования включает в себя содержание видов разрешенного использования с кодами 12.0.1 - 12.0.2 (код вида – 12.0)	ограничению. Максимальный – не подлежит ограничению.
	2.	Улично-дорожная сеть - размещение объектов улично-дорожной сети: автомобильных дорог, трамвайных путей и пешеходных тротуаров в границах населенных пунктов, пешеходных переходов, бульваров, площадей, проездов, велодорожек и объектов велотранспортной и инженерной инфраструктуры; размещение придорожных стоянок (парковок) транспортных средств в границах городских улиц и дорог, за исключением предусмотренных видами разрешенного использования с кодами 2.7.1, 4.9, 7.2.3, а также некапитальных сооружений, предназначенных для охраны транспортных средств (код вида – 12.0.1)	2. Минимальные отступы от границ земельных участков: не подлежит ограничению. 3. Количество этажей или предельная высота зданий, строений, сооружений: не подлежит ограничению. 4. Максимальный процент застройки – не подлежит ограничению.
	3.	Благоустройство территории - размещение декоративных, технических, планировочных, конструктивных устройств, элементов озеленения, различных видов оборудования и оформления, малых архитектурных форм, некапитальных нестационарных строений и сооружений, информационных щитов и указателей, применяемых как составные части благоустройства территории, общественных туалетов (код вида – 12.0.2)	Земельные участки улиц, проспектов, площадей, шоссе, аллей, бульваров, застав, переулков, проездов, тупиков; земельные участки земель резерва; земельные участки, занятые водными объектами, изъятыми из оборота или ограниченными в обороте в соответствии с законодательством Российской Федерации; земельные участки под полосами отвода водоемов. Минимальная площадь озелененных территорий поселка – не менее 8 кв. м на 1 жителя. Минимальные размеры земельных участков для размещения новых парков, бульваров, скверов: -поселковых парков- 1 га; -жилых зон –0,3 га; -скверов – 0,5 га. При новом строительстве, для условий реконструкции указанные размеры могут быть уменьшены.
	4.	Коммунальное обслуживание - размещение зданий и сооружений в целях обеспечения физических и юридических лиц коммунальными услугами. Содержание данного вида разрешенного использования включает в себя содержание видов разрешенного использования с кодами 3.1.1 - 3.1.2 (код вида – 3.1)	В общей территории городского парка зеленые насаждения и водоемы должны занимать не менее 65-70 % территории, аллеи и дорожки – 25-28 %, сооружения и застройка – 5-7 %. Высота зданий для обслуживания населения – не более 3 м; Высота парковых аттракционов – не ограничивается.
	5.	Предоставление коммунальных услуг - размещение зданий и сооружений, обеспечивающих поставку воды, тепла, электричества, газа, отвод канализационных стоков, очистку и уборку объектов недвижимости (котельных, водозаборов, очистных сооружений, насосных станций, водопроводов, линий электропередач, трансформаторных подстанций, газопроводов, линий связи, телефонных	Расстояние от границы парка до границы жилой застройки должно быть не менее 10 м. Ширина пешеходных дорожек должна быть кратна 0,75 м (ширина полосы движения 1 человека). Для маломобильных групп населения: -ширина дорожек при встречном

						Проект зон охраны объекта культурного наследия (памятника воинской славы): «Братская могила советских воинов, погибших в боях с немецко-фашистскими захватчиками»	Лист
Изм.	Кол.уч.	Лист	№ док.	Подпись	Дата	Адрес: Брянская область, Дубровский район, пос. Дубровка	15



		<i>станций, канализаций, стоянок, гаражей и мастерских для обслуживания уборочной и аварийной техники, сооружений, необходимых для сбора и плавки снега) (код вида – 3.1.1)</i>	<p>движении инвалидов на креслах-колясках – не менее 1,8 м (с учетом габаритных размеров кресел-колясок);</p> <p>-продольный уклон при движении не должен превышать 5 %, при устройстве съездов допускается увеличение до 10 %;</p> <p>- поперечный уклон- 1-2 %;</p> <p>-покрытия площадок, дорожно-тропиночной сети в пределах рекреационных территорий следует применять из плитки, щебня и других прочных минеральных материалов, асфальтовое покрытие – в исключительных случаях.</p>
	6.	Административные здания организаций, обеспечивающих предоставление коммунальных услуг - <i>размещение зданий, предназначенных для приема физических и юридических лиц в связи с предоставлением им коммунальных услуг (код вида – 3.1.2)</i>	
	7.	Обеспечение деятельности в области гидрометеорологии и смежных с ней областях - <i>размещение объектов капитального строительства, предназначенных для наблюдений за физическими и химическими процессами, происходящими в окружающей среде, определения ее гидрометеорологических, агрометеорологических и гелиогеофизических характеристик, уровня загрязнения атмосферного воздуха, почв, водных объектов, в том числе по гидробиологическим показателям, и околоземного - космического пространства, зданий и сооружений, используемых в области гидрометеорологии и смежных с ней областях (доплеровские метеорологические радиолокаторы, гидрологические посты и другие) (код вида – 3.9.1)</i>	
	8.	Парки культуры и отдыха - <i>размещение парков культуры и отдыха (код вида – 3.6.2)</i>	
	9.	Историко-культурная деятельность - <i>сохранение и изучение объектов культурного наследия народов Российской Федерации (памятников истории и культуры), в том числе: объектов археологического наследия, достопримечательных мест, мест бытования исторических промыслов, производств и ремесел, исторических поселений, недействующих военных и гражданских захоронений, объектов культурного наследия, хозяйственная деятельность, являющаяся историческим промыслом или ремеслом, а также хозяйственная деятельность, обеспечивающая познавательный туризм (код вида – 9.3)</i>	
	10.	Водные объекты - <i>ледники, снежники, ручьи, реки, озера, болота,</i>	

						Проект зон охраны объекта культурного наследия (памятника воинской славы): «Братская могила советских воинов, погибших в боях с немецко-фашистскими захватчиками» Адрес: Брянская область, Дубровский район, пос. Дубровка	Лист 16
Изм.	Кол.уч.	Лист	№ док.	Подпись	Дата		



		<i>территориальные моря и другие поверхностные водные объекты (код вида – 11.0)</i>	
	11.	Общее пользование водными объектами - использование земельных участков, примыкающих к водным объектам способами, необходимыми для осуществления общего водопользования (водопользования, осуществляемого гражданами для личных нужд, а также забор (изъятие) водных ресурсов для целей питьевого и хозяйственно-бытового водоснабжения, купание, использование маломерных судов, водных мотоциклов и других технических средств, предназначенных для отдыха на водных объектах, водопой, если соответствующие запреты не установлены законодательством) (код вида – 11.1)	
	12.	Специальное пользование водными объектами - использование земельных участков, примыкающих к водным объектам способами, необходимыми для специального водопользования (забор водных ресурсов из поверхностных водных объектов, сброс сточных вод и (или) дренажных вод, проведение дноуглубительных, взрывных, буровых и других работ, связанных с изменением дна и берегов водных объектов) (код вида – 11.2)	
	13.	Гидротехнические сооружения - размещение гидротехнических сооружений, необходимых для эксплуатации водохранилищ (плотин, водосбросов, водозаборных, водовыпускных и других гидротехнических сооружений, судопропускных сооружений, рыбозащитных и рыбопропускных сооружений, берегозащитных сооружений) (код вида – 11.3)	
	14.	Антенны сотовой, радиорелейной и спутниковой связи, антенно-мачтовые сооружения	
Вспомогательные		не подлежат установлению	
Условно разрешенные		не подлежат установлению	

Территориальная зона Р1 включает благоустроенные озелененные территории на всей территории поселка, предназначенные для повседневного

						Проект зон охраны объекта культурного наследия (памятника воинской славы): «Братская могила советских воинов, погибших в боях с немецко-фашистскими захватчиками»	Лист
Изм.	Кол.уч.	Лист	№ док.	Подпись	Дата	Адрес: Брянская область, Дубровский район, пос. Дубровка	17



кратковременного отдыха населения, а также включает лесные территории естественного происхождения в поселковой черте, активно используемые населением в рекреационных целях. На территории лесов и лесопарков сохраняется природный ландшафт с проведением благоустройства и организации мест отдыха.

Территориальная зона Р1 включает не занятые застройкой или неудобные для застройки территории, в том числе овраги, приречные территории, которые могут использоваться для самостоятельного отдыха (пикники, пешие, велосипедные и лыжные прогулки).

2.2.2. Историческая справка и состояние объекта культурного наследия

Поселок Дубровка основан в 1867 году как поселение при строящейся железной дороге Орёл-Витебск (станция с 1868, название по одноименной деревне, расположенной в 2 км к югу). В 1880 году в Дубровке был построен винокуренный завод. Теперь этого предприятия нет. Есть построенный позже, в 1925 году, спиртзавод.

Постоянно на станции стали оседать ремесленники: портные, сапожники, шапочники, кузнецы, медники, бараночники, было здесь и несколько лесопилок. Маслобойный завод, построенный Федоровым и Левиным, вырабатывал десятки пудов масла. Сначала на нем действовали два - три постава, а с 1902 года - шесть. В 1905 году число рабочих здесь достигало до ста человек. Деревообделочное производство Дунаева изготовляло клещи для хомутов, санные полозья.

Теперь на месте этого "производства" стоят новые цехи мебельной фабрики. В 1905 - 1907 годах строятся мельницы Кушлейко и братьев Рышковых. В 1913 году начала действовать Дубровская шпагатная фабрика.

Первая народная школа в Дубровке открылась в 1912 году, а до этого действовало училище, построенное в 1908-м. Были открыты аптеки, земская больница, зубоучастный кабинет, почтовое отделение.

До Октябрьской революции 1917 года Дубровка входила в Алешинскую во-

						Проект зон охраны объекта культурного наследия (памятника воинской славы): «Братская могила советских воинов, погибших в боях с немецко-фашистскими захватчиками» Адрес: Брянская область, Дубровский район, пос. Дубровка	Лист 18
Изм.	Кол.уч.	Лист	№ док.	Подпись	Дата		



лость. После Дубровка становится волостным центром, но волость по-прежнему именуется Алешинской.

К концу 20-х годов Дубровка состояла из нескольких улиц, Вокзальной, Центральной, Лесной... Затем Дубровка входила в Рославский уезд Западной области. В 1935 году образовался Дубровский район с центром в поселке Дубровка. В 1937 году в районе проживало более пятидесяти тысяч человек. Западная область в этот год была упразднена, и Дубровка вошла в состав Орловской области.

Первый период войны на брянской земле (июнь - ноябрь 1941 года)

В грозном сорок первом танковые армады генерала Гудериана, рвавшиеся к сердцу России - Москве, споткнулись на брянские оборонительные укрепления.

В первую неделю войны около 10 тысяч мужчин Брянского района были призваны в действующую армию. Таким образом, вся тяжесть сельскохозяйственных работ легла на плечи женщин и стариков. Техника осталась без механизаторов. Из МТС Брянского района ушло на фронт 70% трактористов и комбайнеров. Со 2 июля 1941 г. решением обкома ВКП(б) начали готовить женщин-механизаторов на спецкурсах при МТС. Первой заботой была уборка урожая. Осознавая важность этого мероприятия, колхозники сельхозартели «Ленинская Искра» Госомского сельсовета 4 июля выразили общее мнение жителей Брянщины: «Мы знаем, что каждый убранный гектар урожая на наших полях будет помощью нашей доблестной Красной Армии, а поэтому мы должны работать еще больше и лучше, без паники и всяких колебаний».

В первой декаде августа Брянский район уже дал план государству по уборке зерна. Обмолот проводился круглосуточно, несмотря на то, что с июля район стал прифронтовым.

Ввиду создавшегося с начала войны чрезвычайного положения Президиумом Верховного Совета СССР, ЦК ВКП(б) и СНК СССР 30 июня 1941 г. был создан Государственный Комитет Оборона (ГКО), который принял решение о строительстве рубежей обороны для армий второго эшелона Западного фронта на линии Ржев — Вязьма — Киров — Брянск — Трубчевск (по реке Десне и ее

						Проект зон охраны объекта культурного наследия (памятника воинской славы): «Братская могила советских воинов, погибших в боях с немецко-фашистскими захватчиками»	Лист 19
Изм.	Кол.уч.	Лист	№ док.	Подпись	Дата	Адрес: Брянская область, Дубровский район, пос. Дубровка	



притокам).

В течение трех дней было сформировано управление по строительству оборонительных сооружений. Руководителем 5-го Управления стал М.М. Мальцев, комиссаром назначен А.С. Антоненко, главным инженером И.А. Козлов. Сразу же рабочих — строителей направили к месту назначения. На строительство брянских рубежей, так называемый объект «Н», были посланы почти все московские строительные организации. На брянский железнодорожный узел прибыли также и стрелковые дивизии (89-я, 120-я, 145-я, 217-я, 222-я), сосредоточившиеся сразу по рубежу Жуковка - Жирятино - В. Крупец - Почеп - Трубчевск, и совместно со строителями приступили к сооружению укрепленных рубежей.

3 июля на станцию Брянск-Н прибыло 9 эшелонов со студентами московских и воронежских ВУЗов в помощь строителям. Это до 12 тысяч человек.

В Орловский обком партии 4 июля пришла директива, в которой говорилось, что «По заданию Генерального штаба РККА ГУШОСДОР НКВД СССР силами местного населения» следует строить объект «Н». 7-го числа были мобилизованы все силы.

На глубине обороны в 1,5 - 2 км надо было строить 8-12 укреплений для орудийных и пулеметных точек, 36 - для ручных пулеметов, 9 - для противотанковых ружей, 36 — стрелковых окопов. Система сооружений включала в себя: противотанковый ров размером 5 - 5,5 м по верху и глубиной 2 - 2,5 м, огневые сооружения - доты, дзоты, железобетонные и металлические колпаки, убежища от огня противника для людей и техники, наблюдательные и командные пункты для управления боем, противотанковые препятствия... Объем работы был очень велик. Сроки были сжатые. Техники не хватало при строительстве рубежей, т.к. большая ее часть была передана из колхозов в армейские подразделения. Свою тягловую силу - лошадей - приводили сельчане. В Брянск, Дятьково, Навлю и другие города Брянщины прибывали строители из Рязани, Тамбова и др. Основные части для дотов и дзотов готовили в

						Проект зон охраны объекта культурного наследия (памятника воинской славы): «Братская могила советских воинов, погибших в боях с немецко-фашистскими захватчиками» Адрес: Брянская область, Дубровский район, пос. Дубровка	Лист
Изм.	Кол.уч.	Лист	№ док.	Подпись	Дата		20



леспромхозах и деревообрабатывающих комбинатах прифронтовых районов области.

В полосе обороны (будущего Брянского фронта) первая линия была сплошной и проходила от Новгород — Северского по реке Десне и далее через населенные пункты Суворово, Деревск, Погар, Посудичи, Березовка, Севастьяны, Баклань, Котляково, Рогово, Витовка, Почеп, Калиновка, Сетолово, Азарово, Дмитрово, Рудня, Жаги, Высокое, Б.Коски, Столбы, Быковичи, Белоголовль, Летошники, Ятрово, Мещовск, Вязовск, Владимировка.

Вторая линия обороны — Пилыино, Ольховка, Н. Николаевка, Слепынь, Страшевичи, Госома, Сельцо, Чернетово, Домашово, Лавшино.

Третья линия - Боровка, Фокино, Дарковичи, Глаженка, Бежица, Меркулево, Коростовка (ныне Отрадное), Полужье и дальше по реке Десне.

На строительстве военных объектов за июль-сентябрь 1941 г. участвовало 130608 человек. Строители, при возведении рубежей, размещались в близлежащих населенных пунктах, но чаще располагались в шалашах и землянках. Стройматериал поступал из Брянска, Бежицы и пос. Цементный (ныне г. Фокино). Досрочно возведенные рубежи как нельзя кстатигодились нашим войскам.

Бои еще шли под Минском, а на Брянск уже падали бомбы на четвертый день войны. Враг приближался к границам западных районов Орловской области, куда входила Брянщина.

С самого начала войны Брянский железнодорожный узел играл огромную роль в перевозках народнохозяйственных грузов, вооружения, эвакуации раненых и беженцев из западных районов, а также войск, в частности таких армий, как 3-я, 13-я, 19-я, 20-я, 21-я, 28-я, 50-я и другие.

С 10 июля развернулось на западном (Московском) направлении Смоленское сражение, длившееся почти два месяца. С его началом прибывшие дивизии 28-й армии генерала В.Л. Качалова (кроме 217-й-с.д.) были переброшены в район Рославля. С их уходом строительство линий обороны не прекратилось. Было привлечено все трудоспособное местное население таких районов, как

						Проект зон охраны объекта культурного наследия (памятника воинской славы): «Братская могила советских воинов, погибших в боях с немецко-фашистскими захватчиками» Адрес: Брянская область, Дубровский район, пос. Дубровка	Лист 21
Изм.	Кол.уч.	Лист	№ док.	Подпись	Дата		



Брянский, Жирятинский, Жуковский, Выгоничский, Дубровский, Рогнединский, Брасовский, Навлинский, Дятьковский, Карачевский, Почепский, Клетнянский, Людиновский. Ответственность за работы местного населения была возложена Орловским обкомом ВКП(б) на первых секретарей горкомов и райкомов.

14 июля вышло Постановление ГКО об эвакуации населения и ценностей из 15-ти западных районов Орловщины. 3 сентября Орловский обком партии принял Постановление об эвакуации сельского населения в Поволжье из районов прифронтной полосы. В Поволжье было отправлено 11 тысяч колхозных хозяйств, причем 500 семейств из Брянского района. Больше всего семей (по одной тысяче) переселялось из Навлинского, Комаричского и Карачевского районов.

Эвакуация предприятий и освоение их на новом месте вошли в историю Брянщины, да и в России в целом, золотым оттиском Второй мировой войны. Недосыпая, многотрудная, часто каторжная работа велась под лозунгом: «Все для фронта! Все для Победы!»

И все же эвакуацию населения и ценностей сельского хозяйства на все 100% осуществить не удалось. Огромная работа была проведена по вывозу в тыл скота. Но ... на территории Брянского района было оставлено несколько сот голов крупного рогатого скота и лошадей, а так же значительное количество зерна.

На строительство объекта «Н» была проведена очередная мобилизация несколько десятков тысяч человек. 16 июля, с митинга, проходившего на заводе «Красный Профинтерн», ушло более 8 тысяч рабочих. Для них был отведен участок строительства от пос. Фокино до д. Новый Свет. Слева от них трудились колхозники Нового Света, Глаженки, Старой Нетьинки, Соколовки, Дорожово, Домашово и некоторых других. Для осмотра сюда наезжали председатель и секретарь Глаженского сельсовета Плетнев и Федин, председатели колхозов Федюшин и Кузнецов. От реки Десна до с. Глинищево трудилось до трех тысяч рабочих, домохозяек и служащих. Многие были и из п. Сельцо. Руководил этими людьми начальник отдела кадров военного завода в Сельцо П.М. Клещев. На этом участке работало до 3,5 тысяч бежицких сталелитейщиков.

						Проект зон охраны объекта культурного наследия (памятника воинской славы): «Братская могила советских воинов, погибших в боях с немецко-фашистскими захватчиками» Адрес: Брянская область, Дубровский район, пос. Дубровка	Лист 22
Изм.	Кол.уч.	Лист	№ док.	Подпись	Дата		



18 июля три тысячи рабочих привел в с. Дарковичи заместитель начальника ремонтно-строительного цеха завода «Красный Профинтерн», участник Гражданской войны, Н.В. Максимушкин.

Над оборонительными рубежами часто кружили немецкие самолеты — «мессершмидты», поливающие свинцом строителей и сбрасывающие на объекты бомбы.

Погибших людей хоронили тут же, неподалеку от возводимой линии обороны. И несмотря на это, жители горели желанием как можно быстрее завершить строительство объекта «Н».

Указ партии от 18 июля «Об организации борьбы в тылу германских войск» стал руководством к действию местных парторганов, приступивших к созданию подпольных организаций в районах захваченных врагом и могущих попасть под оккупацию.

С 26 числа город Брянск и его окрестности бомбились немецкой авиацией почти ежедневно. Были и идеологические вылеты. В своих листовках немцы просили местное население разойтись по домам. Были листовки и такого содержания: «Русские дамочки, не роите ямочки, все равно наши таночки перейдут ваши ямочки».

Ежедневно при строительстве брянцы выполняли полторы-две нормы, землекопы давали даже по четыре (С.А. Сидоренко, СИ. Семькин, Д.П. Журавлев, И.И. Москин).

Указом Правительства от 22 февраля 1942 года 432-м строителям была объявлена благодарность, а 926 из них награждены орденами и медалями.

К 1 августа 1941 г. первая линия обороны в основном была закончена. Объект «Н» задержал врага на два месяца, а защищавшие его не допустили прорыва противника к Брянску.

Несмотря на большие потери, фашисты продвигались вглубь нашей страны. 20 июля был захвачен Смоленск. 3 августа они вошли в Рославль. 8 августа перешли в наступление в направлении Могилев – Гомель и Рославль – Стародуб. Против наших войск Центрального фронта, прикрывавших брянское, гомельское

						Проект зон охраны объекта культурного наследия (памятника воинской славы): «Братская могила советских воинов, погибших в боях с немецко-фашистскими захватчиками» Адрес: Брянская область, Дубровский район, пос. Дубровка	Лист 23
Изм.	Кол.уч.	Лист	№ док.	Подпись	Дата		



и черниговское направления, двигались 2-я полевая армия и 2-я танковая группа германских войск.

Учитывая, что Брянск является объектом бомбежек вражеской авиации, штаб вновь создаваемого Брянского фронта разместился в 14 км юго-восточнее него, в лесном массиве, недалеко от железнодорожной станции «Свень». Подписан Приказ о создании Брянского фронта был 16 августа. В этот же день прибыл в Брянские леса и его командующий генерал-лейтенант А.И. Еременко (1892-1970).

22 августа, видя успехи своей армии, Гитлер возбужденно говорил своим генералам: «Сейчас нам представится благоприятная возможность, какую дарит судьба во время войны в редчайших случаях. Огромным выступом почти в триста километров расположены войска противника, с трех сторон охватываемые немецкими группами армий».

В эти дни начальником Генштаба Г.К. Жуковым было предложено создать группировку русских войск в районе Брянска.

23 августа немецкое командование на Юг бросило 3-ю и 4-ю танковые дивизии, а 47-й танковый корпус направило на г. Трубчевск, так как понимало, что в районе Трубчевска советские войска представляют для них угрозу для наступления на южном направлении.

3-я немецкая танковая дивизия потеснила советские части 143-й стрелковой дивизии и захватила г. Новгород-Северский, мост через р. Десну и плацдарм на юго-восточном берегу. Сюда срочно были брошены наши войска генерала С.С. Бирюзова. Была предпринята попытка нанести фланговый удар на наступающих немцев в сторону Стародуба. Противник же, парируя этот удар, сам перешел в наступление танками 47-го корпуса.

В свою очередь командование Брянским фронтом стало готовить контрудар в двух направлениях: на рославльском — силами 50-й армии и стародубском — силами 13-ой, а 3-я армия должна была нанести вспомогательные удары на Почеп. 25 августа был расформирован Центральный фронт, управление которого вошло в состав Брянского фронта. Начальником штаба назначен был генерал-майор Г.Ф.

						Проект зон охраны объекта культурного наследия (памятника воинской славы): «Братская могила советских воинов, погибших в боях с немецко-фашистскими захватчиками» Адрес: Брянская область, Дубровский район, пос. Дубровка	Лист 24
Изм.	Кол.уч.	Лист	№ док.	Подпись	Дата		



Захаров. Управление 50-ой армии формировалось на базе 2-го стрелкового корпуса, командиром был назначен генерал-майор А.Н. Ермаков. В корпус Ермакова входили две дивизии 100-я и 161-я, которые первыми в Красной Армии стали именоваться Гвардейскими. Сам Ермаков стал заместителем командующего Брянским фронтом, а его начальник штаба Л.А. Пэрн - начальником штаба 50-й армии. Штаб ее находился в районе Выгоничей. Командующим 50-й армией назначили Героя Советского Союза, генерал-майора танковых войск, Михаила Петровича Петрова (1898-1941). Звание Героя он получил в боях с фашистами в Испании.

Войска генерала А.И. Ермакова обороняли Брянск по берегам рек Десны и Угости.

С чувством благодарности занимали оборонительные рубежи воины 50-й армии по мере подхода ее из глубины страны. Брянский фронт разворачивался в составе трех армий: 3-й, 13-й и 50-й. Их задача состояла в недопущении врага к Брянску. 50-я армия формировалась в августе 1941 года в районе Брянска в составе 217-й, 258-й, 260-й, 269-й, 279-й, 280-й, 290-й стрелковых дивизий, 55-й кавалерийской дивизии, корпусных артиллерийских полков 2-го и 20-го стрелковых корпусов, 761-го и 753-го артполков ПТО. В резерве Брянского фронта находилась 299-я (п. Сельцо), 287-я (железнодорожная станция Синезерки), 283-я (южнее железнодорожной станции Полужье) стрелковые дивизии.

К концу августа в полосе Брянского фронта (шириной 230 км) было оборудовано 140 батальонных узлов обороны, отрыто 570 противотанковых рвов и эскарпов, сооружено 1680 пулеметных точек, около 700 дотов, половина из них — железобетонные.

Слева от 50-й армии занимала оборону 53-я стрелковая дивизия 43-й армии Резервного фронта. В тылу находилась позиция 136-й стрелковой дивизии - в районе г. Кирова. В состав Брянского фронта вошел 29-й стрелковый полк 38-й стрелковой дивизии 16-й армии Западного фронта.

Дивизии 50-й армии, с прибытием в указанные районы, заняли позиции,

						Проект зон охраны объекта культурного наследия (памятника воинской славы): «Братская могила советских воинов, погибших в боях с немецко-фашистскими захватчиками» Адрес: Брянская область, Дубровский район, пос. Дубровка	Лист 25
Изм.	Кол.уч.	Лист	№ док.	Подпись	Дата		



которые в июле занимали дивизии 28-й армии генерала В.Л. Качалова. Из всех дивизий 50-й армии (как личному составу, так и по вооружению) наиболее сильной была 217-я стрелковая, имевшая два артиллерийских полка - пушечный и гаубичный.

По штабу 1940 года стрелковая дивизия состояла из трех стрелковых, двух артиллерийских полков, противотанкового и зенитного дивизионов, отдельных батальонов (саперного, связи, разведки) и тыловых подразделений. Всего насчитывалось 14,5 тысяч человек. На вооружении находилось 558 пулеметов, 1204 автомата, 144 орудия (из них 54 противотанковых), 150 минометов, 16 легких танков, 13 бронемашин, 558 автомашин, 3 тысячи лошадей.

В начале августа на подступах к Брянску складывалась сложная обстановка. К моменту создания Брянского фронта 13-я армия генерал-майора А.М. Городянского (1896-1942) сдерживала танковые соединения генерала Гудериана. 3-ю армию надо было вновь создать (по гибели воинов) в третий раз, но на это надо было не менее двух месяцев.

Под натиском врага 13-я армия стала отступать на рубеж р. Сож (от Кричева) на Унечу и Погар. В середине августа она была включена в состав Брянского фронта, хотя большинство ее дивизий представляло собой не более 2-3 батальонов, нуждающихся в доукомплектовании и отдыхе.

В конце августа Ставка Верховного Главнокомандования приказала нанести контрудар по врагу силами Западного, Резервного и Брянского фронтов. Наступательные действия начались 30 августа на рославльском и новозыбковском направлениях против 9-й немецкой полевой армии, входившей в состав центральной части группы армий «Центр».

Против войск Брянского фронта наступали 15 дивизий 2-й танковой группы Гудериана, из которых 9 были танковыми и моторизованными. Немецкая группировка превосходила русских в авиации и танках – абсолютно, в артиллерии – 4,5 раза, в людях – 2,6 раза.

Линия фронта к началу сентября проходила следующим образом: по восточному берегу р. Десна южнее Трубчевска, через Белую Березку, Очкин,

						Проект зон охраны объекта культурного наследия (памятника воинской славы): «Братская могила советских воинов, погибших в боях с немецко-фашистскими захватчиками» Адрес: Брянская область, Дубровский район, пос. Дубровка	Лист 26
Изм.	Кол.уч.	Лист	№ док.	Подпись	Дата		



Бирин и далее шла на восток до Ямполья. На этой линии стояла 13-я армия. 8-я армия оборонялась на западном берегу р. Десны от Трубчевска до Почепа. 50-я армия занимала оборону от р. Снопоть на правом фланге, далее по р. Десне до Жуковки, затем на Летошники и Почеп.

К концу августа была восстановлена и передана в состав Брянского фронта 3-я армия, занявшая позиции между 13-й и 50-й армиями. Командующим 3-й армией назначили генерал-майора Якова Григорьевича Крейзера (1905-1969).

Ожесточенность боев не ослабевала. Выполняя приказ Ставки, войска Брянского фронта, ведя тяжелые бои на шоссе Рославль-Брянск (ибо эта магистраль вела прямо к Москве) и преодолевая сопротивление противника, отбросили фашистов за 10 дней на 10-12 км.

Брянский фронт сдерживал в течение августа 2-ю танковую группу Гудериана, рвущуюся на юг, в тыл Юго-Западного фронта. В ночь на 2-е сентября 29-я мотодивизия неприятеля форсировала р. Десну у железнодорожного моста к югу от Белой Березки и захватила плацдарм северо-западнее станции «Знобь». Советской армией были приняты меры к недопущению расширения плацдарма. В бой были введены 6-я и 307-я стрелковые дивизии, а также 50-я танковая дивизия. 278-я стрелковая дивизия выгрузилась в Людиново и сосредоточилась в районе г. Дятьково.

В полосе Брянского фронта для срыва наступления танковой группы Гудериана по указанию Ставки ВГК была спланирована и проведена воздушная операция, в которой участвовало более 460 самолетов ВВС Брянского и Резервного фронтов, 1-й резервной авиационной группы и дальнебомбардировочной авиации. Руководил ходом этой операции заместитель командующего ВВС Советской Армией генерал И.Ф. Петров. С 29 августа по 4 сентября было совершено более 4-х тысяч самолето-вылетов.

В составе группы находилось 230 бомбардировщиков, 179 истребителей и 55 штурмовиков. Удары авиации пехотой не были в полной мере использованы для развития успеха. Наиболее сильная 50-я армия в этот момент вела боевые действия не против танков Гудериана, а против занявшей оборону 4-й немецкой

						Проект зон охраны объекта культурного наследия (памятника воинской славы): «Братская могила советских воинов, погибших в боях с немецко-фашистскими захватчиками» Адрес: Брянская область, Дубровский район, пос. Дубровка	Лист 27
Изм.	Кол.уч.	Лист	№ док.	Подпись	Дата		



армии.

1-3 сентября крупная танковая и мотопехотная группировка противника прорвалась у хутора Михайловский и стала продвигаться на Орел и Карачев, а от последнего - на Брянск.

Чтобы оборонять участок в 12-15 км западнее Брянска, 5 сентября в резерв Брянского фронта была передана 154-я стрелковая дивизия, штаб которой размещен был в совхозе Толмачево. Перед 154-й с.д. была поставлена задача повернуть фронт обороны на восток и по западному берегу р. Десна прикрыть Брянск и тыл 50-й армии.

К 15-му сентября войска 50-й армии закрепились на достигнутых рубежах, когда передвинулись на 10-12 км вперед. Несмотря на то, что войны дрались с фашистами храбро, поставленной задачи армия выполнить не смогла. Пришлось перейти к обороне.

Танки Гудериана сходу хотели взять Брянск, переправиться на западный берег р. Десна и отрезать пути отхода 50-й армии. Мощный удар 2-й танковой группы вермахта 30 сентября по стыку 13-й армии и группы Ермакова, привел к тому, что оборона советских войск была прорвана. 4-5 октября 47-й танковый корпус вермахта занял Локоть и Навлю, а затем вошел в Карачев.

Со 2-го октября враг перешел в наступление на стыке 50-й армии и 43-й армии Резервного фронта, а 5 октября немцы заняли Жиздру и отрезали пути отхода 50-й армии Брянского фронта.

К началу октября штаб Брянского фронта фактически потерял управление войсками после выхода из строя узла связи. Все это не могло не отразиться на организации борьбы с противником в первый период войны.

В июле - сентябре 1941 г. большую работу на территории Брянского района провели городской и районный отделы УНКВД во главе с подполковником В.Н. Суровягиным и майором Н.Д. Сидоровым, сумевшие организовать и осуществить руководство борьбой истребительных батальонов и отдельных групп со шпионами, парашютистами, диверсантами и сигнальщиками.

Были сформированы отделы из лиц призванных в армию либо по возрасту,

						Проект зон охраны объекта культурного наследия (памятника воинской славы): «Братская могила советских воинов, погибших в боях с немецко-фашистскими захватчиками» Адрес: Брянская область, Дубровский район, пос. Дубровка	Лист 28
Изм.	Кол.уч.	Лист	№ док.	Подпись	Дата		



либо по другим серьезным обстоятельствам (в частности, по приказу партии и т.п.). Для таких отделов партизанские отряды и ополченцы обязаны были в лесах закладывать базы с оружием и запасами продовольствия, готовили подрывников, вели разведку в тылу врага, организовывали переход через линию фронта.

В ходе успешного наступления фашисты перешли и к идеологической диверсии. Они засыпали прифронтовые районы листовками - воззваниями, в которых восхваляли своих полководцев и успехи своей армии, призывали прекращать строительство оборонительных сооружений, прекращать сопротивление и переходить на их сторону. Дело доходило до того, что немцы с самолетов в массовом количестве сбрасывали подложные наши центральные издания - «Правду», «Известия», «Красную Звезду». Возьмешь газету в руки и сразу не сообразишь, что это фальшивка: такой же шрифт, внешний вид, оформление. Иногда и первые страницы были настоящими, а далее начинка была фашистской. Все это делалось для того, чтобы духовно надломить русского солдата. Но в «50-й армии не было случая малодушия, измены Родине. Наоборот, подвиги, героизм, самопожертвование встречались на каждом шагу», - вспоминал бывший командир взвода управления артиллерийским полком 260-й стрелковой дивизии В.С. Горбачев.

После окружения немцами 50-й армии командующий обратился по радио с запросом в штаб фронта о дальнейшей задаче армии. 7 октября начальник Генштаба маршал Б.М. Шапошников возложил ответственность за организацию отвода частей Брянского фронта на новый рубеж обороны: Сухиничи, Белев, Мценск – на генерала М.П. Петрова. Это была тяжелая эпопея выхода соединений фронта из окружения. 50-я армия стала прорываться на восток и, нанося врагу удары, используя разрывы в их построении обходила их колонны.

6 октября танки 17-й дивизии вермахта при поддержке мотопехоты со стороны г. Карачева вторглись в пределы Брянского района. Ведя беспорядочную стрельбу, они прошли железнодорожную станцию «Свень», проглядев или не заметив землянок штаба Брянского фронта. Это спасло командующего Брянским фронтом генерал-лейтенанта А.И. Еременко от гибели, а может даже и плена.

						Проект зон охраны объекта культурного наследия (памятника воинской славы): «Братская могила советских воинов, погибших в боях с немецко-фашистскими захватчиками» Адрес: Брянская область, Дубровский район, пос. Дубровка	Лист
Изм.	Кол.уч.	Лист	№ док.	Подпись	Дата		29



Немецкие танки рвались к Брянску, к конечной цели - его захвату. Но на подступах к городу фашистов встретили бойцы 37-го полка 154-й стрелковой дивизии 50-й армии. Они должны были обеспечить отход своей армии.

К исходу 8 октября, когда силы бойцов иссякли, пришлось отступить от Брянска.

В ходе прорыва немецких танков необходимо было взорвать мост через р. Десну (фокинский мост). Вызвались на эту операцию 7 бойцов и 3 политрука (группа Плешкова). Ночью 9 октября на лодке они переправились через реку, заминировали мост. Все было сделано, но по какой-то причине бикфордов шнур не загорелся. Взрыва могло не быть. Закончить дело по взрыву моста решился красноармеец Елисеев. Жертвуя собой, он взорвал мост на подступах к Брянску.

Близ села Журиничи и деревни Николаевка немцы сконцентрировали свои крупные силы. Вследствие этого войска 50-й армии вынуждены были прорываться по заболоченной реке Рессета в направлении на село Бояновичи Хвастовичского района Калужской области. Прорыв был осуществлен на территорию Карачевского района.

Во время выхода войск Брянского фронта из окружения был ранен командующий - генерал Еременко. Его вынуждены были вывезти на самолете в Москву. Назначенный исполняющим обязанности командующего Брянским фронтом генерал Захаров в тот момент находился вне кольца окружения и, следовательно, никак не мог повлиять на ход борьбы окруженных армий фронта с противником.

К 10 октября вся территория современного Брянского района была оккупирована врагом почти на два года.

Ведя тяжелые бои в тылу врага, войска Брянского фронта в 20-х числах октября пробивались из окружения. Остатки были отведены в Тулу, Ливны и Ефремов. 10 ноября состоялось первое расформирование войск Брянского фронта.

Действия отходящей 50-й армии на три недели сковали главные силы противника. Тем самым были сорваны расчеты немецкого командования на глубокий обход с юга войск Западного фронта.

						Проект зон охраны объекта культурного наследия (памятника воинской славы): «Братская могила советских воинов, погибших в боях с немецко-фашистскими захватчиками» Адрес: Брянская область, Дубровский район, пос. Дубровка	Лист 30
Изм.	Кол.уч.	Лист	№ док.	Подпись	Дата		



В ноябре-декабре 1941 года на оккупированной Орловщине развернули свою деятельность 18 подпольных райкомов партии и 16 райкомов комсомола. Почти в полном составе начали работать в тылу врага Брянский (секретарь Д.Е. Кравцов), Навлинский (секретарь А.В. Суслин), Клетнянский (секретарь А.Ф. Семенов) и другие райкомы партии.

Одновременно с эвакуацией населения и материальных ценностей велась напряженная работа по формированию партийного подполья и партизанских отрядов. На территории оккупированных районов Брянщины действовали 27 партизанских бригад, около 200 партизанских отрядов и подпольных организаций. В антифашистском движении участвовало свыше 60 тысяч человек.

В годы Великой Отечественной войны на защиту Отечества из Дубровки и района ушло несколько сот человек. В период оккупации в поселке действовала подпольная группа, возглавляемая Алексеем Сергутиным, был создан партизанский отряд.

На территории района в одно время базировалась Первая Клетнянская партизанская бригада, командовали которой Гайдуков И.К. и комиссар Данченков Ф.С.

Славную страницу в истории борьбы с захватчиками вписало Сещинское интернациональное подполье. В п. Сеща, где располагался крупный аэродром немцев, русские, польские и чехословацкие антифашисты объединили усилия в борьбе с фашистскими захватчиками.

Дубровчане свято хранят в памяти имена 7 уроженцев нашего района - Героев Советского Союза: Морозовой А.А., Чабурина Ф.П., Журавлева С.М., Баранова И.Е., Трофимова И.А., Федина Ф.Д., Мартынова Я.Г.

Освобождение Брянщины от немецко-фашистских захватчиков

Освобождение района началось 7 сентября 1943 года, удар по противнику был нанесен с северного фланга. 7 сентября, когда внимание противника было привлечено к войскам левого крыла Брянского фронта, из районов северо-западнее города Кирова (в полосе Западного фронта) в южном направлении

						Проект зон охраны объекта культурного наследия (памятника воинской славы): «Братская могила советских воинов, погибших в боях с немецко-фашистскими захватчиками»	Лист
Изм.	Кол.уч.	Лист	№ док.	Подпись	Дата	Адрес: Брянская область, Дубровский район, пос. Дубровка	31



нанесла удар 50-я армия (командующий – генерал-лейтенант И.В. Болдин). В 11 часов по позициям противника после мощного авиационного удара был дан залп семи гвардейских миномётных полков. Когда огневой смерч был перенесён в глубину обороны противника, в атаку двинулись 369-я и 324-я стрелковые дивизии при поддержке танков. Удар наносился в сторону Дубровки. Наступление 50-й армии застало врасплох гитлеровское командование.

Фланговый удар развивался успешно. В сражение были введены соединения 2-го гвардейского кавалерийского корпуса генерал-майора В.В. Крюкова. Второй кавалерийский корпус состоял в основном из казаков. Казачий корпус форсировал Десну, захватил плацдармы на правом её берегу в районе Рековичи, выбил гитлеровцев из Жуковки, перерезал железную дорогу Брянск-Рославль. Однако вскоре их положение осложнилось. Противник, подтянув силы, обрушил на нашу кавалерию удары авиации, танков, пехоты. Немцам удалось вновь захватить Жуковку, но плацдармы за Десной казаки удержали, проявив при этом исключительную стойкость и мужество, хотя какое-то время им пришлось сражаться в условиях окружения. На выручку казакам прорвалась 108-я дивизия полковника П.А. Теремова, которая 14 сентября сменила кавалеристов на деснянских плацдармах. В непрерывных двухдневных боях воины дивизии уничтожили 27 танков и более 1500 солдат и офицеров противника.

В это же время в ожесточённых боях части 3-й армии (командующий – генерал-лейтенант А.В. Горбатов) разгромили людиновско-дятьковскую группировку фашистов и 15 сентября 186-я стрелковая дивизия генерал-майора Г.В. Ревуненкова при поддержке партизан освободила Дятьково.

С 7 по 16 сентября только войска 50-й армии освободили 268 населённых пунктов, уничтожив при этом около 10 тысяч вражеских солдат и офицеров и взяв в плен более 1500 гитлеровцев.

Из воспоминаний председателя Совета ветеранов 2-го гвардейского кавалерийского Померанского Краснознаменного ордена Суворова II степени корпуса Григория Андреевича Мирошникова.

...Сухой, жаркий сентябрь 1943-го оставил в моей памяти горящие

						Проект зон охраны объекта культурного наследия (памятника воинской славы): «Братская могила советских воинов, погибших в боях с немецко-фашистскими захватчиками» Адрес: Брянская область, Дубровский район, пос. Дубровка	Лист
Изм.	Кол.уч.	Лист	№ док.	Подпись	Дата		32



Брянские леса чуть севернее Жуковки, немецкие танки и бронетранспортеры, ползущие к железной дороге, ДОТ у моста через Десну, секущий длинными трассирующими очередями, десятки неподвижных эшелонов на перегонах. И завораживающее зрелище от рвущихся в вагоны боеприпасов. Кругом — убитые, и наши, и немцы. И сотни обезумевших от огня и разрывов мечущихся лошадей. Пять дней наш 2-й гвардейский кавалерийский корпус, окруженный, обескровленный, держал плацдармы на Десне. Мы выполнили приказ, сделав невозможное: обрушив немецкую линию обороны «Ханген», открыв нашим войскам путь на Брянск.

О нас мало кто знает на Брянщине. Но дорог мне этот край. Потому что здесь воевал, здесь погибли почти все мои боевые товарищи, с кем начинал войну. Первый наш командир — генерал Лев Михайлович Доватор. После его гибели под Москвой в седло комкора сел генерал Владимир Викторович Крюков. Сформированный в самом начале войны из казаков Кубани, Ставрополя, Дона, Терека, Кабардино-Балкарии, корпус прошел тысячи километров войны от Смоленска, Брянска и Москвы до Берлина.

Но самыми драматичными стали бои на Брянщине. Ни до, ни после не понесли мы таких потерь, как на этой земле. Десятки тысяч ребят лежат под Комаричами и Белой Березкой, Суземкой и Севском, Карачевом и Жуковкой... Только за один месяц боев в «севском рейде» в марте 1943-го мы потеряли более 15-ти тысяч казаков и сибиряков из 28-й и 30-й лыжных бригад усиления. Каждый метр улиц Севска полит их кровью. Меня там ранило в голову.

...В июле 43-го можно сказать заново сформированный на Дону корпус бросили под Карачев. Немецкая линия обороны «Ханген» преградила дорогу на Брянск и Бежицу. Потери у танкистов, пехоты, да и у нас — огромные. Все понимали: еще две-три недели, и наступать станет некому... Надо было что-то делать.

Конники пытались пробиться к Брянску через Дятьково. Но смогли взять только станцию Судимир и Озерскую. Три дня непрерывных атак у деревень Кресты и Колодец привели к новым потерям. Захватить переправы через реку

						Проект зон охраны объекта культурного наследия (памятника воинской славы): «Братская могила советских воинов, погибших в боях с немецко-фашистскими захватчиками» Адрес: Брянская область, Дубровский район, пос. Дубровка	Лист 33
Изм.	Кол.уч.	Лист	№ док.	Подпись	Дата		



Болву и выйти к Дятково и Любохне сил не осталось.

В ночь на 21 августа нас вывели в тыл. Мы двинулись вдоль линии фронта на север, под город Киров, где вела бои 50-я армия, рожденная, как я после узнал, в 41-м под Брянском. Строжайшая маскировка. За нарушение — строгое наказание... Каждый ночной перегон — по тридцать километров. «Скорее, скорее», — торопили нас... Мой взвод разведки шел впереди. В начале сентября части корпуса в глубокой тайне завершили марш и сосредоточились в лесах северо-западнее Кирова. Быстро перевооружились — со Ставрополя пришло новое пополнение...

Операция была задумана дерзкая. Утром 7 сентября совершенно неожиданно для немцев начала наступать 50-я армия генерала Болдина. К полудню пехота и танки прорвали первую линию гитлеровской обороны. И в образовавшуюся брешь хлынула конная лава! Для гитлеровцев мы были как снег на голову. Мчались, храпя, кони, сверкали шашки над головой... Три дивизии корпуса (3-я гвардейская Краснодарская, 4-я гвардейская Ставропольская, 20-я горно-кавалерийская) вырубили пехоту и артиллерийскую прислугу на протяжении нескольких километров и ушли в Брянские леса.

Задача — любой ценой перерезать железную дорогу Брянск — Смоленск, захватить переправы через Десну, уничтожить базы снабжения и линии связи, лишить врага путей отступления. Шли на юг, на Жуковку. Разгромили станцию Бетлица, где стояли эшелоны с боеприпасами и пополнением. Не задерживаясь, устремились к Десне, по пути сшибая заслоны, громя обозы и подходящие подкрепления. В операции «Суворов» (уже после мы узнали, что она называлась именно так), все складывалось удачно...

Но на реке Каменка фашисты успели организовать оборону и отсекали от нас танки и пехоту. Мы остались одни, с легким вооружением. Утром 10 сентября части Ставропольской дивизии внезапно появились в Гришиной Слободе и устремились на Жуковку. В коротком ожесточенном бою взяли станцию. Захватили огромные склады и с десятков эшелонов. Во многих местах взорвали рельсы.

						Проект зон охраны объекта культурного наследия (памятника воинской славы): «Братская могила советских воинов, погибших в боях с немецко-фашистскими захватчиками» Адрес: Брянская область, Дубровский район, пос. Дубровка	Лист 34
Изм.	Кол.уч.	Лист	№ док.	Подпись	Дата		



Днем наш разведывательный дозор у станции Олсуфьево обнаружил полевой аэродром. Около двух десятков самолетов стояли, замаскированные ветками. Казаки уничтожили охрану, летчиков и весь обслуживающий персонал. Но на этом не остановились. До ночи сидели в засаде на аэродроме. И встречали возвращающиеся немецкие самолеты, уничтожая их уже на земле.

А наступление продолжалось. Части 3-й и 20-й дивизий переправились через Десну, захватили Рековичи и железную дорогу. В тылу у немцев образовался огромный наш плацдарм. Противник остался без снабжения и путей подвоза по «железке», сотни поваленных опор лишили его связи... С выходом корпуса на Десну вражеские войска оказались в полуокружении. Первыми не выдержали и начали отход части из-под Людинова, потянув за собой всю остальную оборону. 9-я армия группы «Центр» попала под фланговый удар с севера. Линия «Ханген», более месяца державшая наши войска перед Брянском, начала рассыпаться.

Но и наш корпус оказался в кольце. С запада, вдоль железной дороги Брянск — Смоленск, наседали охранные — штурмовая и танковая дивизии, с востока — отступающие пехотные части. Пришлось Жуковку и Гришину Слободу оставить. В критический момент, 12 сентября, к нам пробилась 108-я стрелковая дивизия полковника Теремова с тылами корпуса. Враг любой ценой стремился отбить железную дорогу, сбросить нас в Десну и соединиться со своими отступающими частями. До 15 сентября мы и пехотинцы отбивали атаку за атакой. Положение стало тяжелейшим: много раненых, боеприпасы заканчиваются... Подо мной — уже в который раз — убило коня.

Мой разведвзвод пытался разыскать место, где можно было прорваться, но гитлеровцы перекрыли все дороги и даже тропинки... Уже после я узнал, что Сталин не раз звонил в Генштаб и жестко спрашивал: «Как дела у Крюкова? Устоит ли?...».

Понимая серьезное положение корпуса, возможную потерю плацдарма, командование Брянского фронта потребовало: «Ни шагу назад!». По войскам был дан приказ: «Любой ценой пробиться к конникам!». Шла к нам на помощь

						Проект зон охраны объекта культурного наследия (памятника воинской славы): «Братская могила советских воинов, погибших в боях с немецко-фашистскими захватчиками» Адрес: Брянская область, Дубровский район, пос. Дубровка	Лист 35
Изм.	Кол.уч.	Лист	№ док.	Подпись	Дата		



морская пехота из 110-й Дальневосточной дивизии, 369-й, 413-й, 283-й, 380-й дивизий, танковые бригады. Десятками налетали «ИЛы». Опоздай подмога на пару часов. — и нас бы раздавили. К вечеру мы соединились со своими. Два дня хоронили погибших товарищей, вылавливали по лесам блуждающих немцев...

Вечером 18-го по радио услышали приказ Верховного Главнокомандующего: «...Второй гвардейский кавкорпус генерал-майора Крюкова В.В. в боях при форсировании Десны 11 — 15 сентября 1943 года показал образцы отличной боевой выучки, стойкости и умение маневрировать... За смелые и решительные действия при форсировании реки Десны представить 2-й гвардейский кавкорпус к награждению орденом Красного Знамени, преобразовать 20-ю горно-кавалерийскую дивизию в 17-ю гвардейскую, ордена Ленина кавалерийскую дивизию...». Орден Красной Звезды получил и я. Но сколько ребят не дождалось наград!.. Им прозвучал прощальный салют над братскими могилами...

А ночью корпус, едва успев оклематься, получил приказ начать преследование противника. Шли поредевшие эскадроны по брянской земле на запад, вместе с партизанами, уничтожая остатки окруженных немецких войск. За семь переходов вышли к Клинцам и Новозыбкову. На реке Ипуть снова вступили в тяжелые бои, снова захватывали плацдармы. В Белоруссии меня тяжело ранило.

По старому казачьему обычаю поили мы своих коней на всех реках освобожденной Европы. Напоили их и в Эльбе, севернее Берлина...

Я привел отрывок из сентябрьского приказа Верховного, где воздается должное нашему кавкорпусу. Но во времена опалы Крюкова о корпусе (а конкретно — о тяжелейших боях в окружении под Жуковкой) старались не писать. Так, в 7-й книге 12-томной «Истории Второй мировой войны» о наступлении под Жуковкой сказано в «бравурных» тонах. Мол, все шло по плану командования. Наш корпус, обескровленный в тяжелейших боях, в окружении, даже не упомянут. Не ищите Крюкова и в «Энциклопедии Великой Отечественной войны» за 1985 год, в «Кратком историческом справочнике» за 1990-й..

						Проект зон охраны объекта культурного наследия (памятника воинской славы): «Братская могила советских воинов, погибших в боях с немецко-фашистскими захватчиками» Адрес: Брянская область, Дубровский район, пос. Дубровка	Лист 36
Изм.	Кол.уч.	Лист	№ док.	Подпись	Дата		



Наш корпус оказался как бы пропавшим, забытым. Остается он таковым и до сих пор. А на месте гибели многих тысяч казаков в память о них нет пока ни креста, ни какого-то иного памятного знака. Странно, что казакам, погибшим в годы Великой Отечественной войны, до сих пор нет памятника. Об этом следует позаботиться теперь, так как вокруг казачества, как и всегда, накручиваются самые непристойные спекуляции. Послушаешь иных ангажированных историков и публицистов, так получается, что казаками в годы войны были лишь те, кто волею судьбы оказался на стороне врага. А сотни тысяч казаков, многие из которых погибли, вроде бы казаками и не были. От таких лукавых идеологических заморочек давно бы уже пора отойти, так как это есть не что иное, как хитроумно упакованная неправда...

Памятнику казакам, погибшим в годы Великой Отечественной войны на Брянщине, быть!...



Рисунок 1 – Казаки 2-го гвардейского кавалерийского корпуса выдвигаются на рубеж атаки

						Проект зон охраны объекта культурного наследия (памятника воинской славы): «Братская могила советских воинов, погибших в боях с немецко-фашистскими захватчиками» Адрес: Брянская область, Дубровский район, пос. Дубровка	Лист 37
Изм.	Кол.уч.	Лист	№ док.	Подпись	Дата		



Рисунок 2 – Казаки 2-го гвардейского кавкорпуса атакуют позиции противника при поддержке авиации, артиллерии и танков. Брянский фронт, сентябрь 1943



Рисунок 3 – Казаки из состава частей 2-го гвардейского кавалерийского корпуса на марше, Брянский фронт, сентябрь 1943

						Проект зон охраны объекта культурного наследия (памятника воинской славы): «Братская могила советских воинов, погибших в боях с немецко-фашистскими захватчиками» Адрес: Брянская область, Дубровский район, пос. Дубровка	Лист 38
Изм.	Кол.уч.	Лист	№ док.	Подпись	Дата		



Рисунок 4 – Казаки 2-го гвардейского кавалерийского корпуса Брянского фронта на торжественном построении



Рисунок 5 – Пулемётные тачанки 2-го гвардейского кавалерийского корпуса на марше под Брянском

						Проект зон охраны объекта культурного наследия (памятника воинской славы): «Братская могила советских воинов, погибших в боях с немецко-фашистскими захватчиками» Адрес: Брянская область, Дубровский район, пос. Дубровка	Лист 39
Изм.	Кол.уч.	Лист	№ док.	Подпись	Дата		



Рисунок 6 – Жители освобождённой деревни приветствуют казаков одного из подразделений 2-го гвардейского кавалерийского корпуса Брянского фронта, август-сентябрь 1943 года.



Рисунок 7 – Артиллеристы из состава частей 2-го гвардейского кавалерийского корпуса ведут огонь по противнику с замаскированной позиции.

						Проект зон охраны объекта культурного наследия (памятника воинской славы): «Братская могила советских воинов, погибших в боях с немецко-фашистскими захватчиками» Адрес: Брянская область, Дубровский район, пос. Дубровка	Лист 40
Изм.	Кол.уч.	Лист	№ док.	Подпись	Дата		



На переднем плане 45-мм противотанковая пушка 53-К (образца 1937 года), на заднем плане – 76-мм полковая пушка (образца 1927 года). Брянский фронт, сентябрь 1943



Рисунок 8 – Подразделение сапёров младшего лейтенанта В. Поливоды восстанавливает разрушенный мост под обстрелом противника. Брянский фронт, 1943 год



Рисунок 9 – Советские кавалеристы-казаки из состава частей 2-го гвардейского кавалерийского корпуса Брянского фронта врываются в село,

						Проект зон охраны объекта культурного наследия (памятника воинской славы): «Братская могила советских воинов, погибших в боях с немецко-фашистскими захватчиками» Адрес: Брянская область, Дубровский район, пос. Дубровка	Лист 41
Изм.	Кол.уч.	Лист	№ док.	Подпись	Дата		



занятое противником, август 1943



Рисунок 10 – Артиллеристы-казаки 2-го гвардейского кавалерийского корпуса Брянского фронта на марше, сентябрь 1943



Рисунок 11 – Артиллерийское подразделение 2-го гвардейского кавалерийского корпуса Брянского фронта на марше

						Проект зон охраны объекта культурного наследия (памятника воинской славы): «Братская могила советских воинов, погибших в боях с немецко-фашистскими захватчиками» Адрес: Брянская область, Дубровский район, пос. Дубровка	Лист 42
Изм.	Кол.уч.	Лист	№ док.	Подпись	Дата		



Рисунок 12 – Артиллеристы 2-го гвардейского кавалерийского корпуса переправляются через Десну в освобождённом Брянске.

Брянский край был освобождён в результате успешно проведённых Брянской наступательной операции Брянского фронта и Чернигово-Припятской операции Центрального фронта. Кроме того, в освобождении севера Рогнединского района участвовали воины 10-й армии (командующий генерал-лейтенант В.С. Попов) Западного фронта в ходе Смоленско-Рославльской наступательной операции (части армии вели наступление на станцию Бетлица в сторону Рославля с 15 по 25 сентября 1943 года).

Основная роль в освобождении Брянщины принадлежала войскам Брянского фронта, которые нанесли тяжёлое поражение соединениям 9-й немецкой армии (командующий – генерал-полковник В. Модель).

Чтобы полностью изгнать фашистских захватчиков с территории Брянщины, надо было прорвать сильно укреплённые полосы обороны противника, форсировать Болву, Десну, Судость, Ипуть, Беседь. Этот смертельно трудный, но славный путь освобождения Брянщины отмечен тысячами подвигов советских воинов и партизан, массовым героизмом 450 тысяч солдат и офицеров Красной Армии, участвовавших в освобождении Брянской земли. В честь освобождения городов Брянщины – Севска, Брянска, Бежицы, Унечи –

						Проект зон охраны объекта культурного наследия (памятника воинской славы): «Братская могила советских воинов, погибших в боях с немецко-фашистскими захватчиками» Адрес: Брянская область, Дубровский район, пос. Дубровка	Лист 43
Изм.	Кол.уч.	Лист	№ док.	Подпись	Дата		



раздавались триумфальные, артиллерийские салюты. 37 соединений и частей армии получили почётные наименования «Карачевских», «Севских», «Бежицких», «Брянских», «Унечских», «Новозыбковских». Оценивая вклад партизан в освобождение Брянщины, Военный Совет Брянского фронта писал в ГКО СССР: «Практика взаимодействия Брянского фронта с партизанами, действовавшими в Брянских лесах... выявила огромную роль помощи партизан действующим частям фронта». После вдохновляющего освобождения своей малой родины, большинство брянских партизан продолжили борьбу с фашистами уже в частях упорно, и теперь неуклонно, победоносно наступавшей Красной Армии...

2 октября 1943 года части Брянского фронта, выполнив поставленную задачу, вышли на реку Сож. Вскоре Ставка Верховного Главнокомандования упразднила Брянский фронт, передав его 50-ю, 11-ю, 3-ю, 63-ю армии и 2-й гвардейский кавалерийский корпус Центральному фронту, который 20 октября был переименован в Белорусский. Штаб его некоторое время находился в Новозыбкове. Командующий фронтом генерал армии К.К. Рокоссовский оказал большую помощь трудящимся города в восстановлении электростанции, мельницы, хлебозавода. Он выделил из армейских фондов строительные материалы, горючее, направил бойцов строительного батальона на помощь новозыбковцам, приступивших к восстановлению родного города. Началась новая страница истории Брянщины – трудная и героическая работа по восстановлению народного хозяйства, городов и сёл, разорённых оккупантами.

Из акта Дубровской районной Чрезвычайной комиссии от 30 сентября 1945 года по совершенным немцами злодеяниям над мирными жителями.

Чрезвычайная комиссия, возглавляемая председателем исполкома Дубровского райсовета депутатов трудящихся тов. Крупянко Кондратом Тимофеевичем, составила настоящий акт по совершенным немцами злодеяниям над мирными жителями.

За период временной оккупации территории района с 10 августа 1941 г. по 20 сентября 1943 г. немцы расстреляли мирных жителей-женщин, детей,

						Проект зон охраны объекта культурного наследия (памятника воинской славы): «Братская могила советских воинов, погибших в боях с немецко-фашистскими захватчиками»	Лист 44
Изм.	Кол.уч.	Лист	№ док.	Подпись	Дата	Адрес: Брянская область, Дубровский район, пос. Дубровка	



стариков-665 человек. Расстреляно военнопленных 283, повешенно мирных жителей 10 человек и военнопленных - 13. Погибли 38 мирных жителей от вражеских бомбардировок.

Фашистские изверги применяли особо жестокую расправу с мирными жителями, проживающими в партизанской зоне. В колхозе "Красный бор" Деньгубовского сельсовета в период карательной экспедиции против партизан в 1942 г. каратели загнали в колхозный сарай 136 человек-женщин, детей, стариков, сарай облили керосином и подожгли. Немцы сожгли еще три населенных пункта, жителей угнали на каторжные работы в Германию.

В декабре 1941 г. в районном центре п. Дубровка немцы закрыли в кузнице 12 женщин, стариков и детей еврейской национальности, кузницу облили керосином и сожгли вместе с находившимися там людьми. Кроме того, в п. Дубровка немцы расстреляли 55 мирных жителей и 84 военнопленных.

В п. Сеща немцы содержали в лагере до 3000 военнопленных. Кормили их древесным хлебом и баландой из отходов овощей. Их избивали до полусмерти. Здесь погибли 1000 военнопленных. В колхозе "Броневик" Заустинского сельсовета расстреляны немецкой бандой 25 мирных жителей, повешены 13 военнопленных. В деревне Харичи Уздинского сельсовета за одного расстрелянного партизанами старосту этой деревни немцы расстреляли 36 мужчин. В колхозе "Светлый труд" Трояновского сельсовета немцы расстреляли 27 человек, полностью сожгли деревню, оставшихся в живых жителей угнали в Германию. В колхозах "Борьба за жизнь", им.Дмитрова, "Активист" Рябчинского сельсовета в период летней карательной операции 1942 г. против партизан немцы расстреляли 101 человека-женщин, стариков, детей и 13 военнопленных. В период немецкой оккупации в районе убиты и замучены 823 мирных жителя. В немецкое рабство угнан 1801 человек. Стоимость отобранного, похищенного и уничтоженного оккупантами имущества в Дубровском районе и затраты на ремонт поврежденного имущества составили 50956908 руб. Общий ущерб

						Проект зон охраны объекта культурного наследия (памятника воинской славы): «Братская могила советских воинов, погибших в боях с немецко-фашистскими захватчиками» Адрес: Брянская область, Дубровский район, пос. Дубровка	Лист 45
Изм.	Кол.уч.	Лист	№ док.	Подпись	Дата		



нанесенный району - 75479930 рублей. Подписи: Крупянко, Шатохина, Ляпина, Бейлина, Демичева, Яковцева, Добролюбов.

Воинские соединения Брянского, Западного, Резервного фронтов, участвовавших в боевых действиях на территории Дубровского района в период с 6 августа по 2 октября 1941 года (Сведения ЦАМО РФ).

- 23 смешанная авиационная дивизия Западного фронта;
- разведотряд 258-й стрелковой дивизии, 104-й мотострелковый полк, 2-й стрелковый батальон 37-го стрелкового полка 2 – го отдельного стрелкового корпуса резервного Фронта;
- 40-й, 48-й, 49-й бронепоезда Резервного Фронта;
- 200-й, 220 –й дальнебомбардировочные авиационные полки, 7-й тяжелый авиационный полк 2- го авиационного корпуса;
- 278-я, 279-я стрелковые дивизии, 3-й стрелковый батальон, 740-го стрелкового полка 217 стрелковой дивизии 5-й армии Брянского Фронта;
- 60-я, 61-я смешанные авиационные дивизии, 66-я отдельная разведывательная авиационная эскадрилья, 24-й Краснознаменный бомбардировочный авиационный полк 50-й Армии Брянского Фронта.

Воинские соединения Брянского фронта, участвовавшие в боевых действиях на территории Дубровского района в период с 11 по 23 августа 1943 года (Сведения ЦАМО РФ).

- 3-я гвардейская, 20-я кавалерийская дивизии 2-го гвардейского кавалерийского корпуса;
- 108-я, 217-я, 238-я, 279-я, 324-я, 369-я, 380-я стрелковые дивизии 50-й Армии;
- 36-й, 253-й отдельные танковые полки 50-й Армии;

						Проект зон охраны объекта культурного наследия (памятника воинской славы): «Братская могила советских воинов, погибших в боях с немецко-фашистскими захватчиками» Адрес: Брянская область, Дубровский район, пос. Дубровка	Лист 46
Изм.	Кол.уч.	Лист	№ док.	Подпись	Дата		



- 444-й, 539-й, 1091-й, 1095-й, артиллерийские полки, 41-й стрелковый корпус 308-й стрелковой дивизии, 283-я стрелковая дивизия 3-й Армии;
- 11-й смешанный, 1-й гвардейский истребительный, 3-й штурмовой авиационные корпуса, 218-й, 237-й авиационные полки 15-й воздушной Армии;
- 34-я легкая артиллерийская бригада, 579-й, 887-й артиллерийские полки, 12-я истребительно-противотанковая бригада, 60-я гаубичная артиллерийская бригада, 40-й, 90-й, 93-й, 312-й, 313-й гвардейские минометные полки 20-й артиллерийской дивизии;
- 8-й отдельный штурмовой инженерно-саперный батальон, 307-й, 309-й армейские инженерные батальоны 2-й штурмовой инженерно-саперной бригады.

Объект культурного наследия (памятник воинской славы) регионального значения «Братская могила советских воинов, погибших в боях с немецко-фашистскими захватчиками» расположен в южной части поселка Дубровка на территории лесопарковой зоны сложившейся естественным путем, в границах ул. 324-й Дивизии. Севернее от памятника, параллельно ул. 324-й Дивизии, проходит железная дорога Брянск-Смоленск.

Рассматриваемый участок поселка Дубровка сформирован путем застройки малоэтажными частными домами (1-2 этажа) с приусадебными участками для ведения хозяйства в границах исторически сложившихся улиц. Застройка характерна для сельских территорий центральной части России, и сформировалась после Великой Отечественной Войны.

В Братской могиле советских воинов, погибших в боях с немецко-фашистскими захватчиками, согласно сведений опубликованных в учетной карточке воинского захоронения (№9 от 27.10.2014 года), покоятся 54 человека. Имеется список из 45 человек, неизвестных 9 человек. Дата захоронения, согласно учетной карточки воинского захоронения, август 1941 г. – сентябрь 1943 г.

						Проект зон охраны объекта культурного наследия (памятника воинской славы): «Братская могила советских воинов, погибших в боях с немецко-фашистскими захватчиками» Адрес: Брянская область, Дубровский район, пос. Дубровка	Лист 47
Изм.	Кол.уч.	Лист	№ док.	Подпись	Дата		



Дата установки архитектурно-скульптурного комплекса неизвестна, не сохранилось информации об архитекторе, отсутствуют сведения от тех, кто устанавливал скульптурную композицию. Есть сведения, имеющиеся на табличке прикрепленной к вертикальной стеле: «Мемориальный комплекс Славы реконструирован в августе 2020 года силами трудовых коллективов п. Дубровка». Есть сведения, что в 2015 году в Брянской области создано 5 новых мемориалов "Вечный огонь". 9 мая 2015 года "Вечный огонь" зажжен в Дубровке на месте рассматриваемой территории.

Комплекс располагается в центре поселения, в непосредственной близости от ул. 324-й Дивизии. Особенностью мемориала является уравновешенная асимметричная композиция, собранная из отдельных симметричных фрагментов.

С левого фланга расположена основная часть, поднятая на невысокий кирпичный стилобат, окрашенный в розовый цвет; с правого - фигура Воина. На стилобат ведёт парадная лестница, состоящая из трёх ступеней. Слева возвышается вертикальная стела, которая с дальних точек обзора визуальное уравнивает фигуру Воина на правом фланге. Стела представляет собой кирпичную стену, слева и справа зафиксированную бетонными направляющими. В нижней части стелы, друг над другом, размещены две горизонтальные доски с информацией, выполненные из белого мрамора. Над ними расположен текст девиза, набранный из накладных бронзовых букв: «Есть память, / которой не будет / забвения / и / слава, / которой не будет конца». Над ним находится свободное пространство, образованное выпусками бетонных направляющих и являющееся идейным и композиционным продолжением стелы. Здесь висит бронзовый колокол, функционирование которого сопряжено с проведением различных памятных мероприятий, связанных, в первую очередь, с темой Великой Отечественной войны.

Далее, с правой стороны от вертикальной стелы, расположена дугообразная в плане горизонтальная стела, также выполненная из кирпича. На её фасаде размещено 10 мраморных досок с фамилиями погибших. Строго по оси композиции установлена ещё одна вертикальная кирпичная стела, на которой

						Проект зон охраны объекта культурного наследия (памятника воинской славы): «Братская могила советских воинов, погибших в боях с немецко-фашистскими захватчиками»	Лист 48
Изм.	Кол.уч.	Лист	№ док.	Подпись	Дата	Адрес: Брянская область, Дубровский район, пос. Дубровка	



укреплена доска из белого мрамора с основной информацией о мемориале, накладные изображения пятиконечной звезды и лавровой ветви, выполненные из бронзы, а также небольшая беломраморная дощечка с датами «1941 - 1945». Перед стелой устроено специальное возвышение для Вечного Огня.

К правому флангу комплекса ведёт ещё одна трёхступенчатая лестница, идентичная парадной. Эта часть мемориала фиксируется бронзовой фигурой обнажившего голову Воина, размещённой на пьедестале в виде большого кирпичного куба, имеющего расширение в нижней части. Пьедестал, как и широкая кирпичная дорожка, ведущая к нему, окрашен в светло-розовый цвет. На фасаде пьедестала установлена доска из белого мрамора с информацией: «Они дыхание/ отдали стране / Они остались в Дубровской земле». Соединённые металлическими цепями кирпичные столбики (перед памятником и за ним) делят территорию на небольшие участки с высаженной травой, непосредственно фиксирующие места захоронения советских солдат.

На дату разработки научной проектной документации границы территории объекта культурного наследия не определены и не утверждены, предмет охраны объекта культурного наследия не определен и не утвержден, границы зон охраны объекта культурного наследия, режимы использования земель и градостроительные регламенты в границах территорий данных зон не разработаны и не утверждены.

Источники информации:

1. http://dubrbibl2014.ucoz.ru/index/istorija_poselka_dubrovka/0-40
2. Населённые пункты Брянского края. Энциклопедический словарь. — Изд. 2-е, дополненное и исправленное. — Брянск: Десяточка, 2012. — С. 30. — 468 с. — 700 экз. — ISBN 978-5-91877-090-0.
3. <http://www.poisk32.ru/index.php?act=print&client=printer&f=13&t=4478>
4. <https://www.kray32.ru>
5. https://kamozi100.ucoz.net/publ/inystati/osvobozhdenie_brjanshhiny_ot_nemecko_fashistskikh_zakhvatchikov/2-1-0-39

						Проект зон охраны объекта культурного наследия (памятника воинской славы): «Братская могила советских воинов, погибших в боях с немецко-фашистскими захватчиками»	Лист
Изм.	Кол.уч.	Лист	№ док.	Подпись	Дата	Адрес: Брянская область, Дубровский район, пос. Дубровка	49



6. <http://www.poisk32.ru/index.php?showtopic=325>
7. <https://pamyat-naroda.ru/warunit/2+гв.+кк/>
8. <http://www.poisk32.ru/index.php?showtopic=19158&st=15>
9. Брянский краевед. - Брянск, 1973.
10. Брянску 1000 лет : сборник документов и материалов. -Тула : Приок. кн. изд-во, 1980.
11. Партизаны Брянщины : сборник документов и материалов о Брянском партизанском крае в годы Великой Отечественной войны. - 2-е изд. - Тула: Приок. кн. изд-во, 1970.
12. Великая Отечественная война : энциклопедия. - т.2. - С. 240.
13. Книга памяти: Брянская область. - Брянск, 2003. - т. 12. -С.23-29, 33-34, 36.
14. История Второй мировой войны. - т. 4. - С. 79-94.
15. Советские Военно-воздушные силы в Отечественной войне 1941-1945 гг. - С. 53.
16. "ПАМЯТЬ ВОЙНЫ" Материалы межгосударственной научно-практической конференции 24 июня 2005 г.
17. <http://old.bryanskobl.ru/projects/front/pu...index.php?id=64>.

2.2.3. Анализ ландшафта и зрительного восприятия объекта культурного наследия

Объект культурного наследия (памятник воинской славы) регионального значения «Братская могила советских воинов, погибших в боях с немецко-фашистскими захватчиками» расположен в южной части поселка Дубровка на территории лесопарковой зоны сложившейся естественным путем, в границах ул. 324-й Дивизии. Севернее от памятника, параллельно ул. 324-й Дивизии, проходит железная дорога Брянск-Смоленск.

Рассматриваемый участок поселка Дубровка сформирован путем застройки малоэтажными частными домами (1-2 этажа) с приусадебными участками для ведения хозяйства в границах исторически сложившихся улиц. Застройка

						Проект зон охраны объекта культурного наследия (памятника воинской славы): «Братская могила советских воинов, погибших в боях с немецко-фашистскими захватчиками» Адрес: Брянская область, Дубровский район, пос. Дубровка	Лист 50
Изм.	Кол.уч.	Лист	№ док.	Подпись	Дата		



характерна для сельских территорий центральной части России, и сформировалась после Великой Отечественной Войны.

Комплекс располагается в центре поселения, в непосредственной близости от ул. 324-й Дивизии. Особенностью мемориала является уравновешенная асимметричная композиция, собранная из отдельных симметричных фрагментов.

С левого фланга расположена основная часть, поднятая на невысокий кирпичный стилобат, окрашенный в розовый цвет; с правого - фигура Воина. На стилобат ведёт парадная лестница, состоящая из трёх ступеней. Слева возвышается вертикальная стела, которая с дальних точек обзора визуальное уравновешивает фигуру Воина на правом фланге. Стела представляет собой кирпичную стену, слева и справа зафиксированную бетонными направляющими. В нижней части стелы, друг над другом, размещены две горизонтальные доски с информацией, выполненные из белого мрамора. Над ними расположен текст девиза, набранный из накладных бронзовых букв: «Есть память, / которой не будет / забвения / и / слава, / которой не будет конца». Над ним находится свободное пространство, образованное выпусками бетонных направляющих и являющееся идейным и композиционным продолжением стелы. Здесь висит бронзовый колокол, функционирование которого сопряжено с проведением различных памятных мероприятий, связанных, в первую очередь, с темой Великой Отечественной войны.

Далее, с правой стороны от вертикальной стелы, расположена дугообразная в плане горизонтальная стела, также выполненная из кирпича. На её фасаде размещено 10 мраморных досок с фамилиями погибших. Строго по оси композиции установлена ещё одна вертикальная кирпичная стела, на которой укреплена доска из белого мрамора с основной информацией о мемориале, накладные изображения пятиконечной звезды и лавровой ветви, выполненные из бронзы, а также небольшая беломраморная дощечка с датами «1941 - 1945». Перед стелой устроено специальное возвышение для Вечного Огня.

						Проект зон охраны объекта культурного наследия (памятника воинской славы): «Братская могила советских воинов, погибших в боях с немецко-фашистскими захватчиками» Адрес: Брянская область, Дубровский район, пос. Дубровка	Лист 51
Изм.	Кол.уч.	Лист	№ док.	Подпись	Дата		



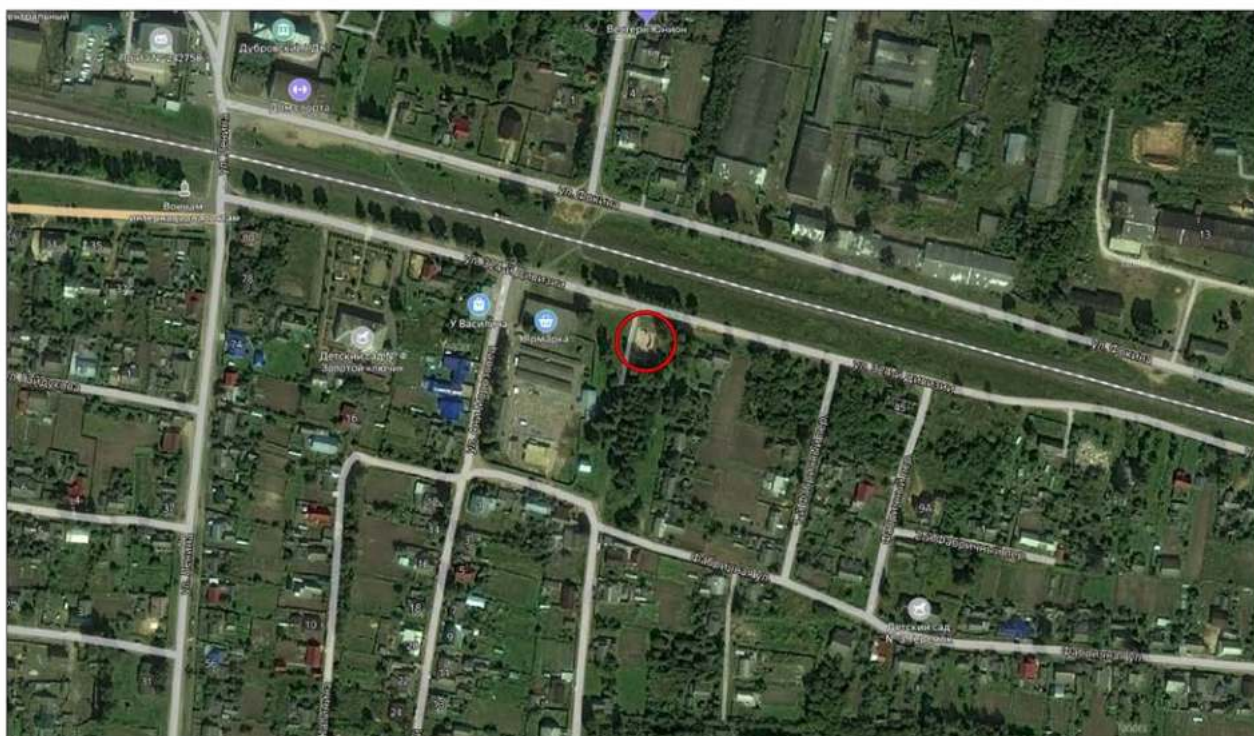
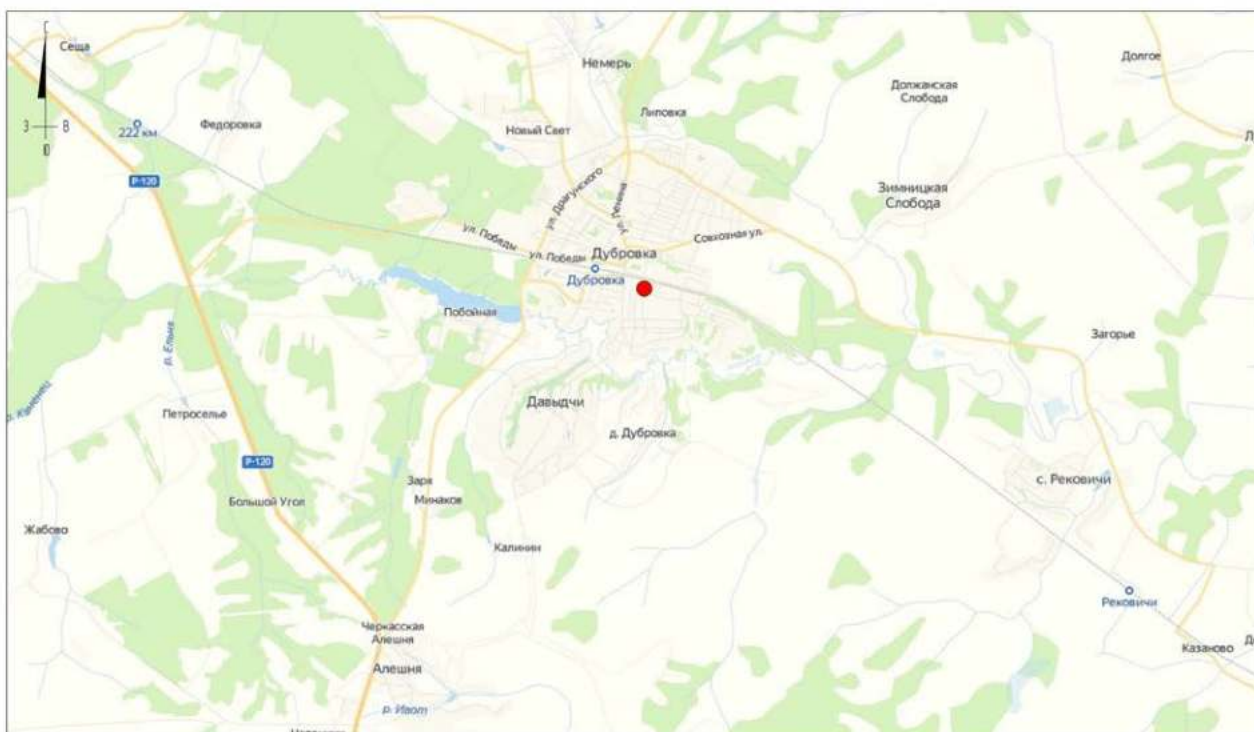
К правому флангу комплекса ведёт ещё одна трёхступенчатая лестница, идентичная парадной. Эта часть мемориала фиксируется бронзовой фигурой обнажившего голову Воина, размещённой на пьедестале в виде большого кирпичного куба, имеющего расширение в нижней части. Пьедестал, как и широкая кирпичная дорожка, ведущая к нему, окрашен в светло-розовый цвет. На фасаде пьедестала установлена доска из белого мрамора с информацией: «Они дыхание/ отдали стране / Они остались в Дубровской земле». Соединённые металлическими цепями кирпичные столбики (перед памятником и за ним) делят территорию на небольшие участки с высаженной травой, непосредственно фиксирующие места захоронения советских солдат.

Архитектурно - скульптурная композиция, не играет роли доминанты или градостроительного акцента, не предназначена для восприятия его с дальних точек обзора за исключением видового раскрытия с ул. 324 Дивизии, с северо-западной и северной стороны от памятника. Застройка, окружающая объект культурного наследия сформирована одно-двух этажными зданиями (преимущественно малоэтажными частными домами (1-2 этажа) с приусадебными участками для ведения хозяйства), неимеет участков возможной перспективной многоэтажной застройки, способной повлиять на его восприятие.

						Проект зон охраны объекта культурного наследия (памятника воинской славы): «Братская могила советских воинов, погибших в боях с немецко-фашистскими захватчиками» Адрес: Брянская область, Дубровский район, пос. Дубровка	Лист 52
Изм.	Кол.уч.	Лист	№ док.	Подпись	Дата		



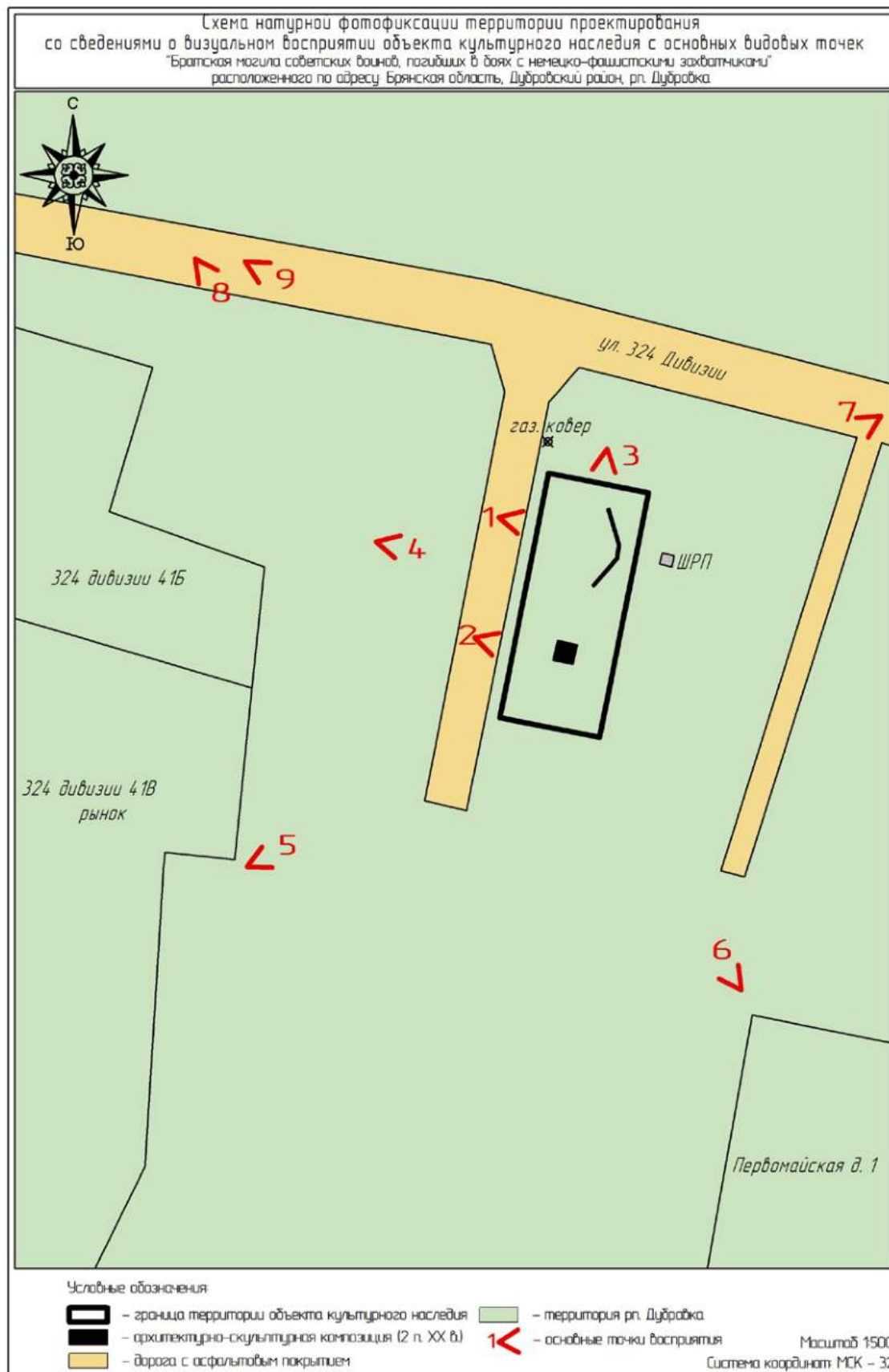
2.3. Ситуационный план с указанием зоны проектирования



						Проект зон охраны объекта культурного наследия (памятника воинской славы): «Братская могила советских воинов, погибших в боях с немецко-фашистскими захватчиками»	Лист
Изм.	Кол.уч.	Лист	№ док.	Подпись	Дата	Адрес: Брянская область, Дубровский район, пос. Дубровка	53



2.4. Схема натурной фотофиксации территории проектирования со сведениями о визуальном восприятии объекта культурного наследия с основных видовых точек




						Проект зон охраны объекта культурного наследия (памятника воинской славы): «Братская могила советских воинов, погибших в боях с немецко-фашистскими захватчиками» Адрес: Брянская область, Дубровский район, пос. Дубровка	Лист
Изм.	Кол.уч.	Лист	№ док.	Подпись	Дата		54



2.4.1. Натурная фотофиксация территории проектирования со сведениями о визуальном восприятии объекта культурного наследия с основных видовых точек



Фотография 1 – Вид на объект культурного наследия



Фотография 2 – Вид на объект культурного наследия

						Проект зон охраны объекта культурного наследия (памятника воинской славы): «Братская могила советских воинов, погибших в боях с немецко-фашистскими захватчиками» Адрес: Брянская область, Дубровский район, пос. Дубровка	Лист 55
Изм.	Кол.уч.	Лист	№ док.	Подпись	Дата		



Фотография 3 – Вид на объект культурного наследия



Фотография 4 – Вид на объект культурного наследия

						Проект зон охраны объекта культурного наследия (памятника воинской славы): «Братская могила советских воинов, погибших в боях с немецко-фашистскими захватчиками» Адрес: Брянская область, Дубровский район, пос. Дубровка	Лист 56
Изм.	Кол.уч.	Лист	№ док.	Подпись	Дата		



Фотография 5 – Вид на объект культурного наследия



Фотография 6 – Вид на объект культурного наследия

						Проект зон охраны объекта культурного наследия (памятника воинской славы): «Братская могила советских воинов, погибших в боях с немецко-фашистскими захватчиками» Адрес: Брянская область, Дубровский район, пос. Дубровка	Лист 57
Изм.	Кол.уч.	Лист	№ док.	Подпись	Дата		



Фотография 7 – Вид на объект культурного наследия



Фотография 8 – Вид на объект культурного наследия

						Проект зон охраны объекта культурного наследия (памятника воинской славы): «Братская могила советских воинов, погибших в боях с немецко-фашистскими захватчиками» Адрес: Брянская область, Дубровский район, пос. Дубровка	Лист 58
Изм.	Кол.уч.	Лист	№ док.	Подпись	Дата		

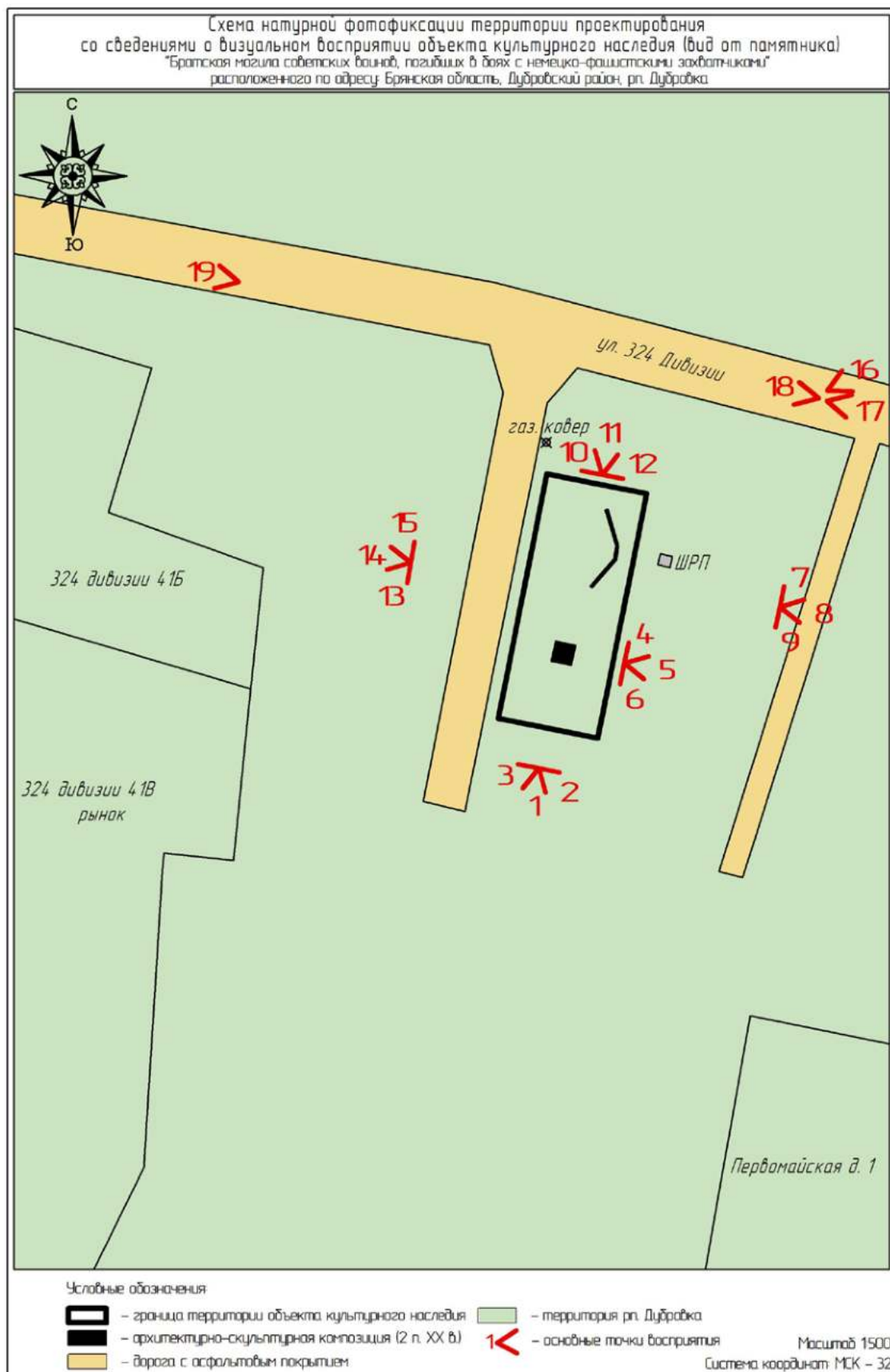


Фотография 9 – Вид на объект культурного наследия

						Проект зон охраны объекта культурного наследия (памятника воинской славы): «Братская могила советских воинов, погибших в боях с немецко-фашистскими захватчиками» Адрес: Брянская область, Дубровский район, пос. Дубровка	Лист 59
Изм.	Кол.уч.	Лист	№ док.	Подпись	Дата		



2.4.2. Схема натурной фотофиксации элементов объемно-пространственной, планировочной и ландшафтной структуры территории объекта культурного наследия (вид от памятника)



						Проект зон охраны объекта культурного наследия (памятника воинской славы): «Братская могила советских воинов, погибших в боях с немецко-фашистскими захватчиками»	Лист
						Адрес: Брянская область, Дубровский район, пос. Дубровка	60
Изм.	Кол.уч.	Лист	№ док.	Подпись	Дата		



2.4.3. Натурная фотофиксация элементов объемно-пространственной, планировочной и ландшафтной структуры территории объекта культурного наследия (вид от памятника)



Фотография 1 – Вид от объекта культурного наследия



Фотография 2 – Вид от объекта культурного наследия

						Проект зон охраны объекта культурного наследия (памятника воинской славы): «Братская могила советских воинов, погибших в боях с немецко-фашистскими захватчиками» Адрес: Брянская область, Дубровский район, пос. Дубровка	Лист 61
Изм.	Кол.уч.	Лист	№ док.	Подпись	Дата		



Фотография 3 – Вид от объекта культурного наследия



Фотография 4 – Вид от объекта культурного наследия

						Проект зон охраны объекта культурного наследия (памятника воинской славы): «Братская могила советских воинов, погибших в боях с немецко-фашистскими захватчиками» Адрес: Брянская область, Дубровский район, пос. Дубровка	Лист 62
Изм.	Кол.уч.	Лист	№ док.	Подпись	Дата		



Фотография 5 – Вид от объекта культурного наследия



Фотография 6 – Вид от объекта культурного наследия

						Проект зон охраны объекта культурного наследия (памятника воинской славы): «Братская могила советских воинов, погибших в боях с немецко-фашистскими захватчиками» Адрес: Брянская область, Дубровский район, пос. Дубровка	Лист 63
Изм.	Кол.уч.	Лист	№ док.	Подпись	Дата		



Фотография 7 – Вид от объекта культурного наследия



Фотография 8 – Вид от объекта культурного наследия

						Проект зон охраны объекта культурного наследия (памятника воинской славы): «Братская могила советских воинов, погибших в боях с немецко-фашистскими захватчиками» Адрес: Брянская область, Дубровский район, пос. Дубровка	Лист 64
Изм.	Кол.уч.	Лист	№ док.	Подпись	Дата		



Фотография 9 – Вид от объекта культурного наследия



Фотография 10 – Вид от объекта культурного наследия

						Проект зон охраны объекта культурного наследия (памятника воинской славы): «Братская могила советских воинов, погибших в боях с немецко-фашистскими захватчиками» Адрес: Брянская область, Дубровский район, пос. Дубровка	Лист 65
Изм.	Кол.уч.	Лист	№ док.	Подпись	Дата		



Фотография 11 – Вид от объекта культурного наследия



						Проект зон охраны объекта культурного наследия (памятника воинской славы): «Братская могила советских воинов, погибших в боях с немецко-фашистскими захватчиками» Адрес: Брянская область, Дубровский район, пос. Дубровка	Лист 66
Изм.	Кол.уч.	Лист	№ док.	Подпись	Дата		



Фотография 12 – Вид от объекта культурного наследия



Фотография 13 – Вид от объекта культурного наследия



						Проект зон охраны объекта культурного наследия (памятника воинской славы): «Братская могила советских воинов, погибших в боях с немецко-фашистскими захватчиками» Адрес: Брянская область, Дубровский район, пос. Дубровка	Лист 67
Изм.	Кол.уч.	Лист	№ док.	Подпись	Дата		



Фотография 14 – Вид от объекта культурного наследия



Фотография 15 – Вид от объекта культурного наследия



						Проект зон охраны объекта культурного наследия (памятника воинской славы): «Братская могила советских воинов, погибших в боях с немецко-фашистскими захватчиками» Адрес: Брянская область, Дубровский район, пос. Дубровка	Лист 68
Изм.	Кол.уч.	Лист	№ док.	Подпись	Дата		



Фотография 16 – Вид от объекта культурного наследия



Фотография 17 – Вид от объекта культурного наследия



						Проект зон охраны объекта культурного наследия (памятника воинской славы): «Братская могила советских воинов, погибших в боях с немецко-фашистскими захватчиками» Адрес: Брянская область, Дубровский район, пос. Дубровка	Лист 69
Изм.	Кол.уч.	Лист	№ док.	Подпись	Дата		



Фотография 18 – Вид от объекта культурного наследия

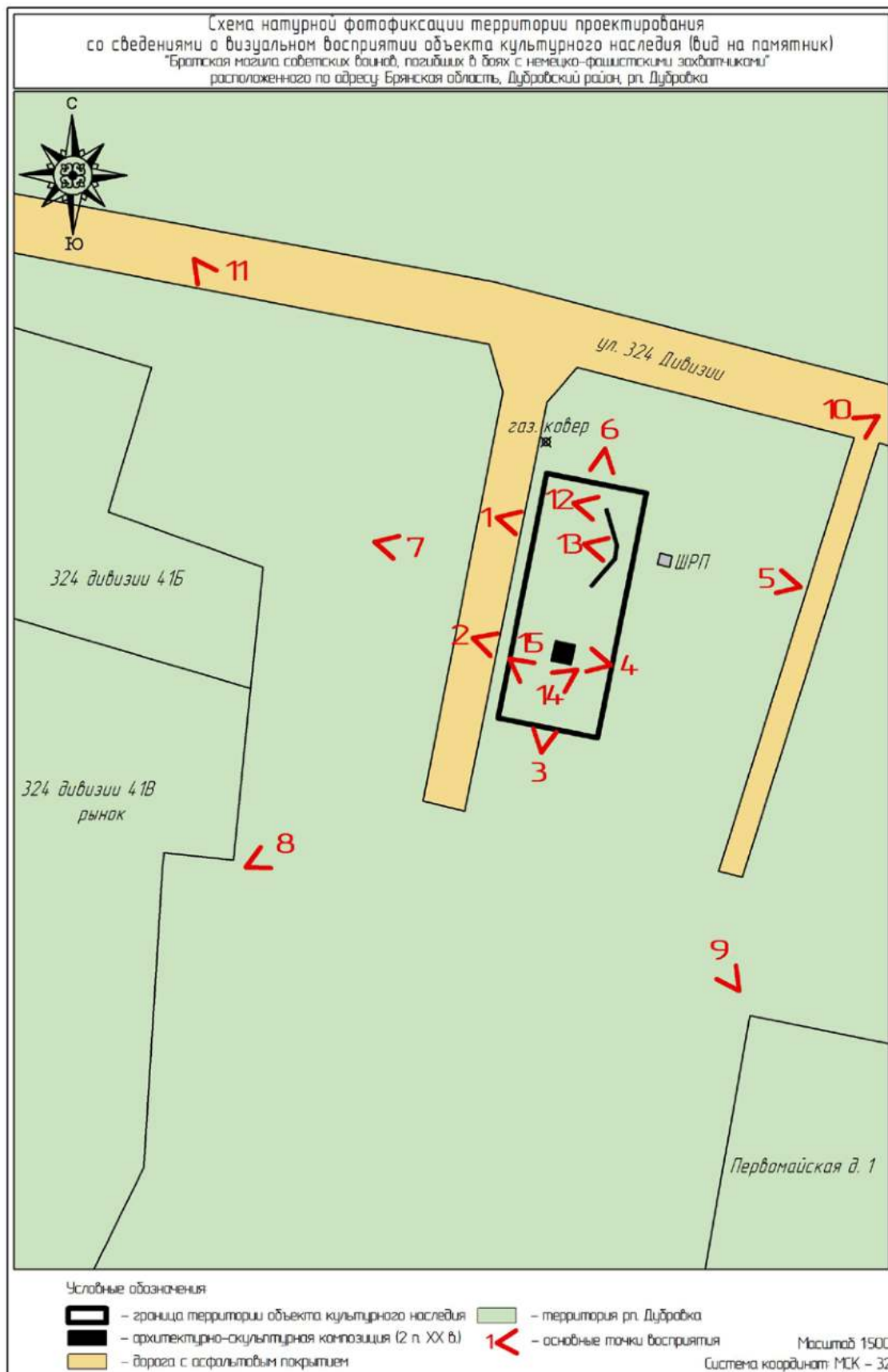


Фотография 19 – Вид от объекта культурного наследия

						Проект зон охраны объекта культурного наследия (памятника воинской славы): «Братская могила советских воинов, погибших в боях с немецко-фашистскими захватчиками» Адрес: Брянская область, Дубровский район, пос. Дубровка	Лист
Изм.	Кол.уч.	Лист	№ док.	Подпись	Дата		70



2.4.4. Схема натурной фотофиксации элементов объемно-пространственной, планировочной и ландшафтной структуры территории объекта культурного наследия (вид на памятник)






2.4.5. Натурная фотофиксация элементов объемно-пространственной, планировочной и ландшафтной структуры территории объекта культурного наследия (вид на памятник)



Фотография 1 – Вид на объект культурного наследия



Фотография 2 – Вид на объект культурного наследия

						Проект зон охраны объекта культурного наследия (памятника воинской славы): «Братская могила советских воинов, погибших в боях с немецко-фашистскими захватчиками» Адрес: Брянская область, Дубровский район, пос. Дубровка	Лист 72
Изм.	Кол.уч.	Лист	№ док.	Подпись	Дата		



Фотография 3 – Вид на объект культурного наследия



Фотография 4 – Вид на объект культурного наследия

						Проект зон охраны объекта культурного наследия (памятника воинской славы): «Братская могила советских воинов, погибших в боях с немецко-фашистскими захватчиками» Адрес: Брянская область, Дубровский район, пос. Дубровка	Лист 73
Изм.	Кол.уч.	Лист	№ док.	Подпись	Дата		



Фотография 5 – Вид на объект культурного наследия



Фотография 6 – Вид на объект культурного наследия

						Проект зон охраны объекта культурного наследия (памятника воинской славы): «Братская могила советских воинов, погибших в боях с немецко-фашистскими захватчиками» Адрес: Брянская область, Дубровский район, пос. Дубровка	Лист 74
Изм.	Кол.уч.	Лист	№ док.	Подпись	Дата		



Фотография 7 – Вид на объект культурного наследия



Фотография 8 – Вид на объект культурного наследия

						Проект зон охраны объекта культурного наследия (памятника воинской славы): «Братская могила советских воинов, погибших в боях с немецко-фашистскими захватчиками» Адрес: Брянская область, Дубровский район, пос. Дубровка	Лист 75
Изм.	Кол.уч.	Лист	№ док.	Подпись	Дата		



Фотография 9 – Вид на объект культурного наследия




Фотография 10 – Вид на объект культурного наследия

						Проект зон охраны объекта культурного наследия (памятника воинской славы): «Братская могила советских воинов, погибших в боях с немецко-фашистскими захватчиками» Адрес: Брянская область, Дубровский район, пос. Дубровка	Лист 76
Изм.	Кол.уч.	Лист	№ док.	Подпись	Дата		




Фотография 11 – Вид на объект культурного наследия



Фотография 12 – Вид на объект культурного наследия

						Проект зон охраны объекта культурного наследия (памятника воинской славы): «Братская могила советских воинов, погибших в боях с немецко-фашистскими захватчиками» Адрес: Брянская область, Дубровский район, пос. Дубровка	Лист 77
Изм.	Кол.уч.	Лист	№ док.	Подпись	Дата		



Фотография 14 – Вид на объект культурного наследия

						Проект зон охраны объекта культурного наследия (памятника воинской славы): «Братская могила советских воинов, погибших в боях с немецко-фашистскими захватчиками» Адрес: Брянская область, Дубровский район, пос. Дубровка	<i>Лист</i> 78
Изм.	Кол.уч.	Лист	№ док.	Подпись	Дата		



Фотография 15 – Вид на объект культурного наследия

						Проект зон охраны объекта культурного наследия (памятника воинской славы): «Братская могила советских воинов, погибших в боях с немецко-фашистскими захватчиками» Адрес: Брянская область, Дубровский район, пос. Дубровка	Лист 79
Изм.	Кол.уч.	Лист	№ док.	Подпись	Дата		



2.5. Схема землепользования с указанием существующего положения

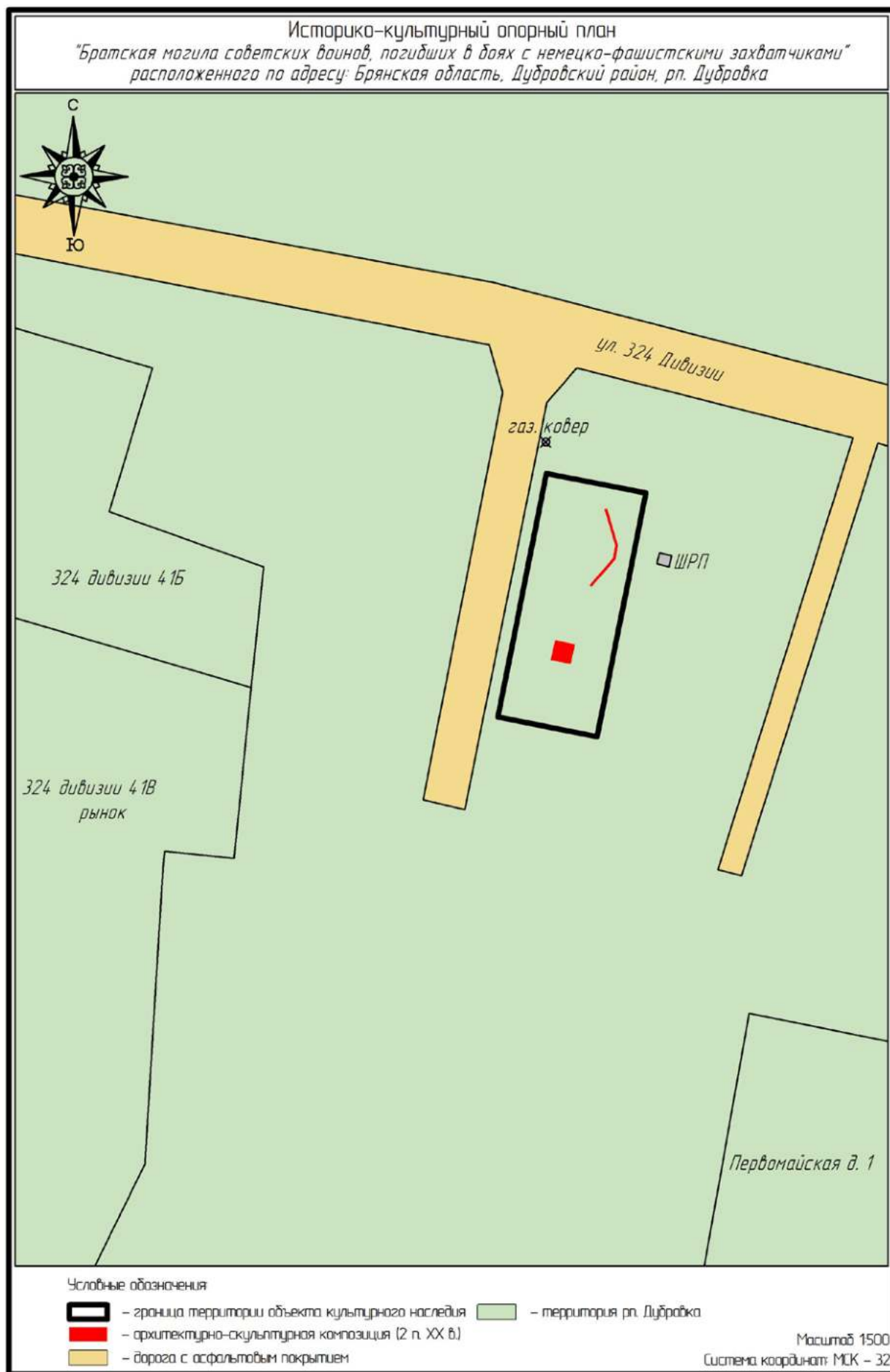


- Территория проектирования

						Проект зон охраны объекта культурного наследия (памятника воинской славы): «Братская могила советских воинов, погибших в боях с немецко-фашистскими захватчиками» Адрес: Брянская область, Дубровский район, пос. Дубровка	Лист 80
Изм.	Кол.уч.	Лист	№ док.	Подпись	Дата		



2.6. Историко-культурный опорный план



						Проект зон охраны объекта культурного наследия (памятника воинской славы): «Братская могила советских воинов, погибших в боях с немецко-фашистскими захватчиками» Адрес: Брянская область, Дубровский район, пос. Дубровка	Лист
Изм.	Кол.уч.	Лист	№ док.	Подпись	Дата		81



**Проект зон охраны объекта культурного
наследия (памятника воинской Славы):**

**«Братская могила советских воинов, погибших в боях с немецко-
фашистскими захватчиками»**

Адрес: Брянская область, Дубровский район, пос. Дубровка

ТОМ 3

Утверждаемая часть

**Проект предмета охраны объекта культурного наследия
Проект границ территории объекта культурного наследия
Проект границ зон охраны объекта культурного наследия**




Главный архитектор

Прокопишин Р.В.

						Проект зон охраны объекта культурного наследия (памятника воинской славы): «Братская могила советских воинов, погибших в боях с немецко-фашистскими захватчиками» Адрес: Брянская область, Дубровский район, пос. Дубровка	Лист
Изм.	Кол.уч.	Лист	№ док.	Подпись	Дата		82




3.1 Проект предмета охраны объекта культурного наследия

№ пп	Предмет охраны	Фотофиксация
1	3	4
1.	<p>Местоположение братского захоронения расположенного на территории лесопарковой зоны сложившейся естественным путем, в границах ул. 324-й Дивизии пос. Дубровка. Комплекс располагается в центре поселения, в непосредственной близости от ул. 324-й Дивизии. Севернее от памятника, параллельно ул. 324-й Дивизии, проходит железная дорога Брянск-Смоленск.</p> <p>Захоронения и его территория в существующих</p>	  

						Проект зон охраны объекта культурного наследия (памятника воинской славы): «Братская могила советских воинов, погибших в боях с немецко-фашистскими захватчиками»	Лист 83
Изм.	Кол.уч.	Лист	№ док.	Подпись	Дата	Адрес: Брянская область, Дубровский район, пос. Дубровка	



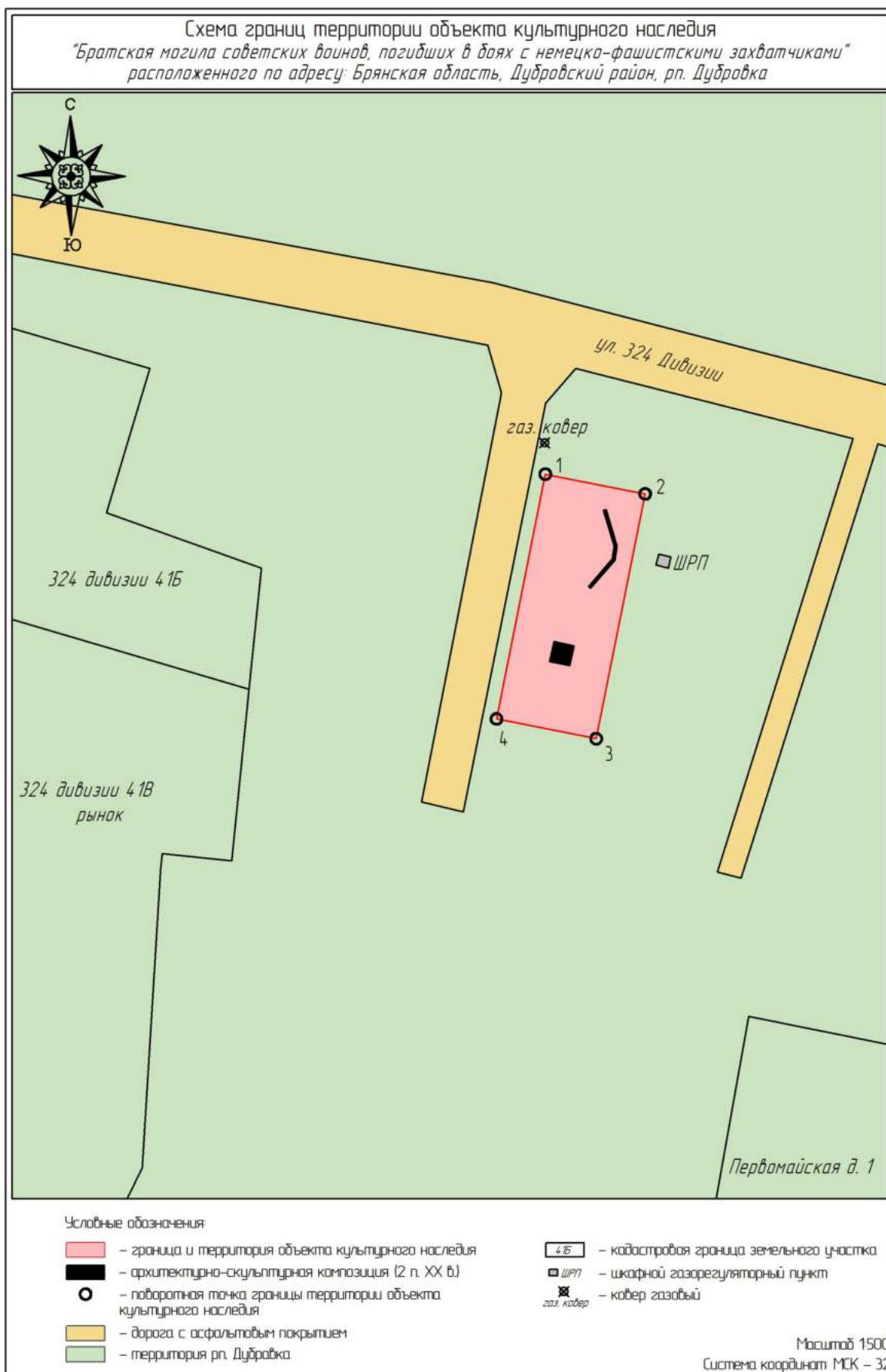
	<p>границах</p>	
	<p>Габариты, конфигурация и объемно-пространственное решение братского захоронения,</p> <p>Содержание и характерные особенности надгробных надписей.</p>	

						<p>Проект зон охраны объекта культурного наследия (памятника воинской славы): «Братская могила советских воинов, погибших в боях с немецко-фашистскими захватчиками» Адрес: Брянская область, Дубровский район, пос. Дубровка</p>	<p>Лист</p>
Изм.	Кол.уч.	Лист	№ док.	Подпись	Дата		84



3.2. Проект границ территории объекта культурного наследия

3.2.1. Схема границ территории объекта культурного наследия



						Проект зон охраны объекта культурного наследия (памятника воинской славы): «Братская могила советских воинов, погибших в боях с немецко-фашистскими захватчиками»	Лист
						Адрес: Брянская область, Дубровский район, пос. Дубровка	85
Изм.	Кол.уч.	Лист	№ док.	Подпись	Дата		



3.2.2. Территория объекта культурного наследия

На основании проведенных исследований проектом предлагается установить территорию и границы объекта культурного наследия.

Объект культурного наследия (памятник воинской славы) регионального значения «Братская могила советских воинов, погибших в боях с немецко-фашистскими захватчиками» расположен в южной части поселка Дубровка на территории лесопарковой зоны сложившейся естественным путем, в границах ул. 324-й Дивизии. Севернее от памятника, параллельно ул. 324-й Дивизии, проходит железная дорога Брянск-Смоленск.

Рассматриваемый участок поселка Дубровка сформирован путем застройки малоэтажными частными домами (1-2 этажа) с приусадебными участками для ведения хозяйства в границах исторически сложившихся улиц. Застройка характерна для сельских территорий центральной части России, и сформировалась после Великой Отечественной Войны.

Комплекс располагается в центре поселения, в непосредственной близости от ул. 324-й Дивизии. Особенностью мемориала является уравновешенная асимметричная композиция, собранная из отдельных симметричных фрагментов.

С левого фланга расположена основная часть, поднятая на невысокий кирпичный стилобат, окрашенный в розовый цвет; с правого - фигура Воина. На стилобат ведёт парадная лестница, состоящая из трёх ступеней. Слева возвышается вертикальная стела, которая с дальних точек обзора визуально уравнивает фигуру Воина на правом фланге. Стела представляет собой кирпичную стену, слева и справа зафиксированную бетонными направляющими. В нижней части стелы, друг над другом, размещены две горизонтальные доски с информацией, выполненные из белого мрамора. Над ними расположен текст девиза, набранный из накладных бронзовых букв: «Есть память, / которой не будет / забвения / и / слава, / которой не будет конца». Над ним находится свободное пространство, образованное выпусками бетонных направляющих и являющееся идейным и композиционным продолжением стелы. Здесь висит

						Проект зон охраны объекта культурного наследия (памятника воинской славы): «Братская могила советских воинов, погибших в боях с немецко-фашистскими захватчиками» Адрес: Брянская область, Дубровский район, пос. Дубровка	Лист 86
Изм.	Кол.уч.	Лист	№ док.	Подпись	Дата		



бронзовый колокол, функционирование которого сопряжено с проведением различных памятных мероприятий, связанных, в первую очередь, с темой Великой Отечественной войны.

Далее, с правой стороны от вертикальной стелы, расположена дугообразная в плане горизонтальная стела, также выполненная из кирпича. На её фасаде размещено 10 мраморных досок с фамилиями погибших. Строго по оси композиции установлена ещё одна вертикальная кирпичная стела, на которой укреплен доска из белого мрамора с основной информацией о мемориале, накладные изображения пятиконечной звезды и лавровой ветви, выполненные из бронзы, а также небольшая беломраморная дощечка с датами «1941 - 1945». Перед стелой устроено специальное возвышение для Вечного Огня.

К правому флангу комплекса ведёт ещё одна трёхступенчатая лестница, идентичная парадной. Эта часть мемориала фиксируется бронзовой фигурой обнажившего голову Воина, размещённой на пьедестале в виде большого кирпичного куба, имеющего расширение в нижней части. Пьедестал, как и широкая кирпичная дорожка, ведущая к нему, окрашен в светло-розовый цвет. На фасаде пьедестала установлена доска из белого мрамора с информацией: «Они дыхание/ отдали стране / Они остались в Дубровской земле». Соединённые металлическими цепями кирпичные столбики (перед памятником и за ним) делят территорию на небольшие участки с высаженной травой, непосредственно фиксирующие места захоронения советских солдат.

Архитектурно - скульптурная композиция, не играет роли доминанты или градостроительного акцента, не предназначена для восприятия его с дальних точек обзора за исключением видового раскрытия с ул. 324 Дивизии, с северо-западной и северной стороны от памятника. Застройка, окружающая объект культурного наследия сформирована одно-двух этажными зданиями (преимущественно малоэтажными частными домами (1-2 этажа) с приусадебными участками для ведения хозяйства), не имеет участков возможной перспективной многоэтажной застройки, способной повлиять на его

						Проект зон охраны объекта культурного наследия (памятника воинской славы): «Братская могила советских воинов, погибших в боях с немецко-фашистскими захватчиками»	Лист
Изм.	Кол.уч.	Лист	№ док.	Подпись	Дата	Адрес: Брянская область, Дубровский район, пос. Дубровка	87



восприятие.

Границы территории объекта культурного наследия (памятника воинской славы) «Братская могила советских воинов, погибших в боях с немецко-фашистскими захватчиками», проходят по периметру исторически сложившегося участка занимаемого архитектурно-скульптурной композиции. Территория объекта расположена в пределах внутреннего контура архитектурно-скульптурной композиции, согласно схеме приведенной в п. 3.2.1.

3.2.3. Текстовое описание границ территории объекта культурного наследия

Граница территории проходит на восток от точки 1 до точки 2 вдоль мощёной площадки протяженностью 10,73 м., далее поворот на юг от точки 2 до точки 3 вдоль мощёной площадки протяженностью 26,34 м., далее поворот на запад от точки 3 до точки 4 вдоль мощёной площадки протяженностью 10,73 м., далее поворот на север от точки 4 до начальной точки 1 вдоль мощёной площадки протяженностью 26,34 м.

3.2.4. Перечень координат поворотных (характерных) точек границ территорий объектов культурного наследия в системе координат, установленной для ведения государственного кадастра недвижимости

Наименование (номер) характерной точки	Координаты характерных точек в местной системе координат (МСК-32)		Метод определения координат	Значение погрешности определения координат в системе координат, установленной для ведения ГКН, (м)
	X	Y		
1	1317906.42	538860.19	геодезический	0.1
2	1317916.94	538858.10	геодезический	0.1
3	1317911.79	538832.27	геодезический	0.1
4	1317901.27	538834.35	геодезический	0.1
1	1317906.42	538860.19	геодезический	0.1

3.2.5. Режим использования земель в границах территории объекта культурного наследия

В границах территории объекта культурного наследия регионального значения «Братская могила советских воинов, погибших в боях с немецко-фашистскими захватчиками» устанавливается режим земель историко-

						Проект зон охраны объекта культурного наследия (памятника воинской славы): «Братская могила советских воинов, погибших в боях с немецко-фашистскими захватчиками» Адрес: Брянская область, Дубровский район, пос. Дубровка	Лист 88
Изм.	Кол.уч.	Лист	№ док.	Подпись	Дата		



культурного назначения, правовой режим которых регулируется земельным законодательством Российской Федерации и статьей 5.1 Федерального закона от 25.06.2002 №73-ФЗ (ред. от 13.07.2015) "Об объектах культурного наследия (памятниках истории и культуры) народов Российской Федерации":

1) на территории памятника или ансамбля запрещаются строительство объектов капитального строительства и увеличение объемно-пространственных характеристик существующих на территории памятника или ансамбля объектов капитального строительства; проведение земляных, строительных, мелиоративных и иных работ, за исключением работ по сохранению объекта культурного наследия или его отдельных элементов, сохранению историко-градостроительной или природной среды объекта культурного наследия;

2) на территории памятника, ансамбля или достопримечательного места разрешается ведение хозяйственной деятельности, не противоречащей требованиям обеспечения сохранности объекта культурного наследия и позволяющей обеспечить функционирование объекта культурного наследия в современных условиях.

3.3. Проект границ зон охраны объекта культурного наследия

3.3.1. Состав и границы зон охраны объекта культурного наследия

На основании проведенных исследований и анализа визуального восприятия ОКН проектом предлагается установить охранную зону и границы охранной зоны объекта культурного наследия.

ОКН не играет роли доминанты и градостроительного акцента и не предназначен для восприятия с дальних точек обзора, за исключением видового раскрытия с ул. 324 Дивизии, с северо-западной и северной стороны от памятника. Застройка, окружающая объект культурного наследия сформирована одно-двух этажными зданиями (преимущественно малоэтажными частными домами (1-2 этажа) с приусадебными участками для ведения хозяйства), не имеет участков возможной перспективной многоэтажной

						Проект зон охраны объекта культурного наследия (памятника воинской славы): «Братская могила советских воинов, погибших в боях с немецко-фашистскими захватчиками» Адрес: Брянская область, Дубровский район, пос. Дубровка	Лист 89
Изм.	Кол.уч.	Лист	№ док.	Подпись	Дата		



застройки, способной повлиять на его восприятие.

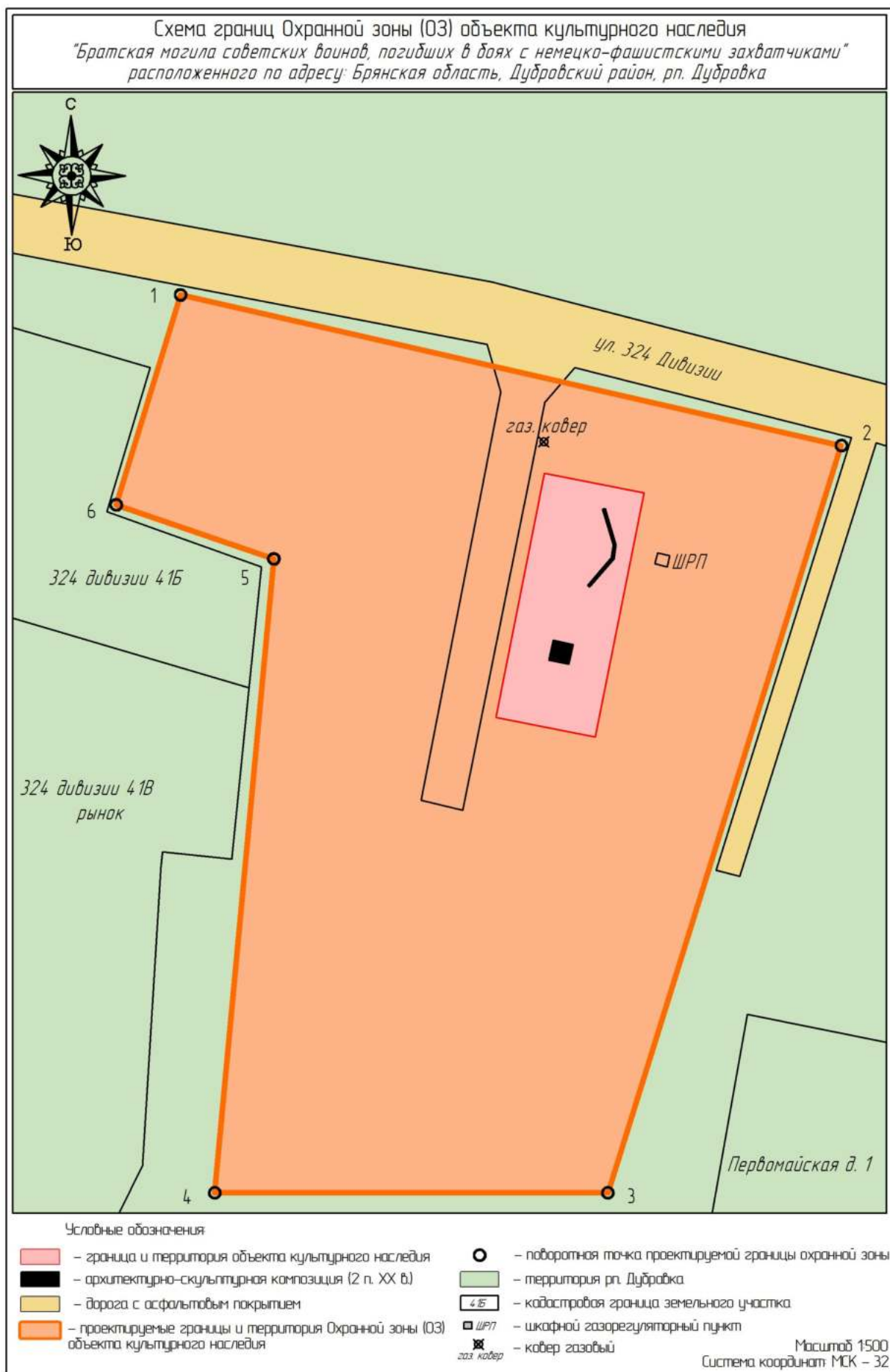
С учетом композиционно-видовых связей (панорам) и обеспечения оптимального восприятия объекта в историко-градостроительном и ландшафтном окружении из основных секторов видимости, а так же обеспечения его физической сохранности проектом предлагается установить зоны охраны в составе охранной зоны, по границам сохранившегося исторического участка согласно схеме приведенной в п. 3.3.2.

Учитывая характер окружающего ландшафта и сложившейся застройки, сформированной одноэтажной и двухэтажной застройкой преимущественно для индивидуального проживания, проектом предлагается не назначать зону регулирования застройки и зону охраняемого природного ландшафта.

						Проект зон охраны объекта культурного наследия (памятника воинской славы): «Братская могила советских воинов, погибших в боях с немецко-фашистскими захватчиками» Адрес: Брянская область, Дубровский район, пос. Дубровка	Лист
Изм.	Кол.уч.	Лист	№ док.	Подпись	Дата		90



3.3.2. Схема границ охранной зоны объекта культурного наследия



						Проект зон охраны объекта культурного наследия (памятника воинской славы): «Братская могила советских воинов, погибших в боях с немецко-фашистскими захватчиками» Адрес: Брянская область, Дубровский район, пос. Дубровка	Лист
Изм.	Кол.уч.	Лист	№ док.	Подпись	Дата		91



3.3.3. Охранная зона объекта культурного наследия регионального

В результате проведения историко-культурных и натурных исследований территории объекта культурного наследия и его окружения установлено следующее.

Объект культурного наследия (памятник воинской славы) регионального значения «Братская могила советских воинов, погибших в боях с немецко-фашистскими захватчиками» расположен (см. - Ситуационный план с указанием зоны проектирования) в южной части поселка Дубровка на территории лесопарковой зоны сложившейся естественным путем, в границах ул. 324-й Дивизии. Севернее от памятника, параллельно ул. 324-й Дивизии, проходит железная дорога Брянск-Смоленск.

Рассматриваемый участок поселка Дубровка сформирован путем застройки малоэтажными частными домами (1-2 этажа) с приусадебными участками для ведения хозяйства в границах исторически сложившихся улиц. Застройка характерна для сельских территорий центральной части России, и сформировалась после Великой Отечественной Войны.

Объект культурного наследия (памятник воинской славы) регионального значения «Братская могила советских воинов, погибших в боях с немецко-фашистскими захватчиками» согласно утвержденным «Правила Землепользования и Застройки» Дубровского городского поселения Дубровского муниципального района Брянской области расположен в Зоне Р-1 (Зона рекреационного назначения Р1 – зона озелененных территорий общего пользования (лесопарки, парки, сады, скверы, бульвары, городские леса). Рекреационные зоны предназначены для организации мест отдыха населения и включают в себя территории, занятые лесами, скверами, парками, лесопарками, садами, прудами, озерами, водохранилищами, пляжами, а также иные территории, используемые и предназначенные для отдыха, туризма, занятий физической культурой и спортом (см. - Схема землепользования с указанием существующего положения).

С учетом композиционно-видовых связей (панорам) и обеспечения

						Проект зон охраны объекта культурного наследия (памятника воинской славы): «Братская могила советских воинов, погибших в боях с немецко-фашистскими захватчиками» Адрес: Брянская область, Дубровский район, пос. Дубровка	Лист 92
Изм.	Кол.уч.	Лист	№ док.	Подпись	Дата		



оптимального восприятия объекта в историко-градостроительном и ландшафтном окружении из основных секторов видимости, а так же обеспечения его физической сохранности проектом предлагается установить зоны охраны в составе охранной зоны, по границам сохранившегося исторического участка согласно схеме приведенной в п. 3.3.2.

Границы охранной зоны объекта культурного наследия фиксируются координатами поворотных точек в местной системе координат, представлены в перечне координат характерных точек границ зон охраны объекта культурного наследия.

3.3.4. Текстовое описание границ территории охранной зоны объекта культурного наследия

Граница территории охранной зоны проходит на юго-восток от точки 1 вдоль ул. 324 Дивизии до точки 2 протяженностью 71,69 м., далее поворот на юго-запад от точки 2 вдоль дороги до точки 3 протяженностью 82,79 м., далее поворот на запад от точки 3 перпендикулярно дороге до точки 4 протяженностью 41,57 м., далее поворот на север от точки 4 вдоль ограждения до точки 5 протяженностью 67,33 м., далее поворот на северо-запад от точки 5 до точки 6 вдоль ограждения протяженностью 17,62 м., далее поворот на северо-восток от точки 6 до начальной точки 1 вдоль ограждения протяженностью 23,23 м.

3.3.5. Перечень (каталог) координат характерных точек границ охранной зоны объекта культурного наследия в системе координат, установленной для ведения государственного кадастра недвижимости

Наименование (номер) характерной точки	Координаты характерных точек в местной системе координат (МСК-32)		Метод определения координат	Значение погрешности определения координат в системе координат, установленной для ведения ГКН, (м)
	X	Y		
1	1317867.93	538879.05	геодезический	0.1
2	1317937.82	538863.11	геодезический	0.1
3	1317913.12	538784.07	геодезический	0.1
4	1317871.54	538784.07	геодезический	0.1
5	1317877.79	538851.12	геодезический	0.1
6	1317861.12	538856.84	геодезический	0.1
1	1317867.93	538879.05	геодезический	0.1

						Проект зон охраны объекта культурного наследия (памятника воинской славы): «Братская могила советских воинов, погибших в боях с немецко-фашистскими захватчиками» Адрес: Брянская область, Дубровский район, пос. Дубровка	Лист 93
Изм.	Кол.уч.	Лист	№ док.	Подпись	Дата		



3.3.6. Особый режим использования земель в границах охранной зоны

Особый режим использования земель и требования к градостроительным регламентам в границах охранной зоны объекта культурного наследия регионального значения «Братская могила советских воинов, погибших в боях с немецко-фашистскими захватчиками», расположенного в пос. Дубровка Дубровского района Брянской области устанавливаются с учетом следующих требований:

а) запрещение строительства объектов капитального строительства, за исключением применения специальных мер, направленных на сохранение и восстановление (регенерацию) историко-градостроительной и (или) природной среды объекта культурного наследия (восстановление, воссоздание, восполнение частично или полностью утраченных элементов и (или) характеристик историко-градостроительной и (или) природной среды) в том числе **запрещает**:

- прокладку инженерных коммуникаций (теплотрасс, газопровода, электрокабеля и т.д.) наземным способом;

- использование строительных технологий, создающих динамические нагрузки и негативное воздействие на объект культурного наследия;

- изменение существующего рельефа;

- возведение любых доминирующих элементов, вышек и антенн телекоммуникаций, мачт освещения, высоковольтных линий электропередач и подобное;

б) ограничение капитального ремонта и реконструкции объектов капитального строительства и их частей, в том числе касающееся их размеров, пропорций и параметров, использования отдельных строительных материалов, применения цветовых решений, особенностей деталей и малых архитектурных форм, в том числе **разрешает**:

- проведение работ по благоустройству территории и охранной зоны объекта культурного наследия, направленных на сохранение, использование и популяризацию объекта культурного наследия, а также обеспечение

						Проект зон охраны объекта культурного наследия (памятника воинской славы): «Братская могила советских воинов, погибших в боях с немецко-фашистскими захватчиками» Адрес: Брянская область, Дубровский район, пос. Дубровка	Лист 94
Изм.	Кол.уч.	Лист	№ док.	Подпись	Дата		



визуального восприятия объекта культурного наследия в его историко-градостроительной и природной среде, в том числе использование в покрытии пешеходных площадок, тротуаров из традиционных материалов (камень, гранит и иные материалы и (или) имитирующие натуральные); применение отдельно стоящего оборудования освещения, отвечающего масштабным характеристикам элементов сложившейся среды;

- озеленение территории, включающее сохранение ценных пород деревьев, регенерация исторических посадок;

в) ограничение хозяйственной деятельности, необходимое для обеспечения сохранности объекта культурного наследия, в том числе запрет или ограничение на размещение рекламы, вывесок, временных построек и объектов (автостоянок, киосков, навесов) в том числе **запрещает:**

- размещение рекламных конструкций, имеющих масштаб, не соответствующий объекту культурного наследия, и затрудняющих его восприятие, в том числе:

1) отдельно стоящих крупногабаритных (более 2-х кв.м.) рекламных конструкций;

2) транспарант-перетяжек.

Разрешает:

- установку следующих средств наружной рекламы и информации:

1) строительной сетки с изображением объекта реставрации (реконструкции);

2) элементов информационно-декоративного оформления событийного характера (мобильные информационные конструкции), включая праздничное оформление.

г) сохранение градостроительных (планировочных, типологических, масштабных) характеристик историко-градостроительной и природной среды, в том числе всех исторически ценных градоформирующих объектов: сложившееся соотношение транспортной и пешеходной структур, в том числе площадь и характер озеленения;

						Проект зон охраны объекта культурного наследия (памятника воинской славы): «Братская могила советских воинов, погибших в боях с немецко-фашистскими захватчиками» Адрес: Брянская область, Дубровский район, пос. Дубровка	Лист 95
Изм.	Кол.уч.	Лист	№ док.	Подпись	Дата		



- д) обеспечение визуального восприятия объекта культурного наследия в его историко-градостроительной и природной среде;
- е) соблюдение требований в области охраны окружающей среды, в том числе сохранение и восстановление сложившегося в природном ландшафте соотношения открытых и закрытых пространств, необходимых для обеспечения сохранности объекта культурного наследия в его историческом и ландшафтном окружении, а также сохранности охраняемого природного ландшафта;
- ж) иные требования, необходимые для обеспечения сохранности объекта культурного наследия в его историческом и ландшафтном окружении.

						Проект зон охраны объекта культурного наследия (памятника воинской славы): «Братская могила советских воинов, погибших в боях с немецко-фашистскими захватчиками» Адрес: Брянская область, Дубровский район, пос. Дубровка	Лист
Изм.	Кол.уч.	Лист	№ док.	Подпись	Дата		96