



РЕГИОНАЛЬНОЕ АВТОНОМНОЕ ОБЪЕДИНЕНИЕ
ГеоКадaстрИнформ

Региональное автономное объединение «ГеоКадaстрИнформ»
ОГРН 1133256007983 ИНН 3257005133 КПП 325701001
РФ, 241023, Брянская обл., г.Брянск, ул. Степная, д. 13, пом. 12
Тел./факс (4832) 599-333, e-mail: gki32@gki32.ru

**ПРОЕКТ ПЛАНИРОВКИ И ПРОЕКТ МЕЖЕВАНИЯ
ТЕРРИТОРИИ РАСПОЛОЖЕННОЙ В КАДАСТРОВОМ
КВАРТАЛЕ 32:05:0110327 РП. ДУБРОВКА
ДУБРОВСКОГО РАЙОНА БРЯНСКОЙ ОБЛАСТИ**

ОСНОВНАЯ ЧАСТЬ ПРОЕКТА МЕЖЕВАНИЯ ТЕРРИТОРИИ

Заказчик:

Администрация Дубровского района

Директор ООО «РАО«ГеоКадaстрИнформ»

Смирнов Р.С.

Главный инженер

Лазаренкова Е.В.

Исполнитель

Ушаткина Д.А.



Брянск 2021г.

1.1. ПЕРЕЧЕНЬ И СВЕДЕНИЯ О ПЛОЩАДИ ОБРАЗУЕМЫХ ЗЕМЕЛЬНЫХ УЧАСТКОВ, ВОЗМОЖНЫЕ СПОСОБЫ ИХ ОБРАЗОВАНИЯ

Таблица 1

Условный номер образуемого земельного участка	Площадь образуемого земельного участка, кв.м.	Возможные способы образования земельного участка
1	2	3
:ЗУ1	1416	Образование земельного участка с разрешенным использованием «Для ведения личного подсобного хозяйства (приусадебный земельный участок)» из неразграниченных муниципальных земель*
:ЗУ2	1290	Образование земельного участка с разрешенным использованием «Для индивидуального жилищного строительства» из неразграниченных муниципальных земель
:ЗУ3	1383	Образование земельного участка с разрешенным использованием «Для индивидуального жилищного строительства» из неразграниченных муниципальных земель
:ЗУ4	1409	Образование земельного участка с разрешенным использованием «Для индивидуального жилищного строительства» из неразграниченных муниципальных земель
:ЗУ5	1418	Образование земельного участка с разрешенным использованием «Для индивидуального жилищного строительства» из неразграниченных муниципальных земель
:ЗУ6	1427	Образование земельного участка с разрешенным использованием «Для индивидуального жилищного строительства» из неразграниченных муниципальных земель
:ЗУ7	1529	Образование земельного участка с разрешенным использованием «Для индивидуального жилищного строительства» из неразграниченных муниципальных земель
:ЗУ8	1541	Образование земельного участка с разрешенным использованием «Для индивидуального жилищного строительства» из неразграниченных муниципальных земель
:ЗУ9	1546	Образование земельного участка с разрешенным использованием «Для индивидуального жилищного строительства» из неразграниченных муниципальных земель
:ЗУ10	1871	Образование земельного участка с разрешенным использованием «Для индивидуального жилищного строительства» из неразграниченных муниципальных земель
:ЗУ11	1327	Образование земельного участка с разрешенным использованием «Для индивидуального жилищного строительства» из неразграниченных муниципальных земель
:ЗУ12	1093	Образование земельного участка с разрешенным использованием «Для индивидуального жилищного строительства» из неразграниченных муниципальных земель
:ЗУ13	1641	Образование земельного участка с разрешенным использованием «Для индивидуального жилищного строительства» из неразграниченных муниципальных земель
:ЗУ14	1622	Образование земельного участка с разрешенным использованием «Для индивидуального жилищного строительства» из неразграниченных муниципальных земель
:ЗУ15	1594	Образование земельного участка с разрешенным использованием «Для индивидуального жилищного строительства» из

* на :ЗУ1 возможно строительство объекта капитального строительства при условии установления санитарно-защитной зоны в соответствии с правилами установления санитарно-защитных зон и использования земельных участков, расположенных в границах санитарно-защитных зон, утвержденными постановлением Правительства РФ от 03.03.2018 № 222 «Об утверждении Правил установления санитарно-защитных зон и использования земельных участков, расположенных в границах санитарно-защитных зон».

1.2. ПЕРЕЧЕНЬ И СВЕДЕНИЯ О ПЛОЩАДИ ОБРАЗУЕМЫХ ЗЕМЕЛЬНЫХ УЧАСТКОВ, КОТОРЫЕ БУДУТ ОТНЕСЕНЫ К ТЕРРИТОРИЯМ ОБЩЕГО ПОЛЬЗОВАНИЯ, ВОЗМОЖНЫЕ СПОСОБЫ ИХ ОБРАЗОВАНИЯ

Таблица 2

Условный номер образуемого земельного участка	Площадь образуемого земельного участка, кв.м.	Возможные способы образования земельного участка
:ЗУ70	31 458	Образование земельного участка с разрешенным использованием «Земельные участки (территории) общего пользования» из неразграниченных муниципальных земель

2. ВИДЫ РАЗРЕШЕННОГО ИСПОЛЬЗОВАНИЯ ОБРАЗУЕМЫХ ЗЕМЕЛЬНЫХ УЧАСТКОВ В СООТВЕТСТВИИ С ПРОЕКТОМ ПЛАНИРОВКИ ТЕРРИТОРИИ

Таблица 3

Условный номер образуемого земельного участка	Рекомендованное разрешенное использование земельного участка	Вид разрешенного использования земельного участка в соответствии с проектом планировки территории и градостроительным регламентом	Код*
:ЗУ1	Приусадебный участок	Для ведения личного подсобного хозяйства (приусадебный земельный участок)*	2.2
:ЗУ2	Размещение индивидуального жилого дома	Для индивидуального жилищного строительства	2.1
:ЗУ3	Размещение индивидуального жилого дома	Для индивидуального жилищного строительства	2.1
:ЗУ4	Размещение индивидуального жилого дома	Для индивидуального жилищного строительства	2.1
:ЗУ5	Размещение индивидуального жилого дома	Для индивидуального жилищного строительства	2.1
:ЗУ6	Размещение индивидуального жилого дома	Для индивидуального жилищного строительства	2.1
:ЗУ7	Размещение индивидуального жилого дома	Для индивидуального жилищного строительства	2.1
:ЗУ8	Размещение индивидуального жилого дома	Для индивидуального жилищного строительства	2.1
:ЗУ9	Размещение индивидуального жилого дома	Для индивидуального жилищного строительства	2.1
:ЗУ10	Размещение индивидуального жилого дома	Для индивидуального жилищного строительства	2.1
:ЗУ11	Размещение индивидуального	Для индивидуального жилищного	2.1

* В соответствии с приказом Министерства экономического развития РФ от 01.09.2014 № 540 «Об утверждении классификатора видов разрешенного использования земельных участков»

3. ЦЕЛЕВОЕ НАЗНАЧЕНИЕ ЛЕСОВ, ВИД (ВИДЫ) РАЗРЕШЕННОГО ИСПОЛЬЗОВАНИЯ ЛЕСНОГО УЧАСТКА, КОЛИЧЕСТВЕННЫЕ И КАЧЕСТВЕННЫЕ ХАРАКТЕРИСТИКИ ЛЕСНОГО УЧАСТКА, СВЕДЕНИЯ О НАХОЖДЕНИИ ЛЕСНОГО УЧАСТКА В ГРАНИЦАХ ОСОБО ЗАЩИТНЫХ УЧАСТКОВ ЛЕСОВ (В СЛУЧАЕ ЕСЛИ ПОДГОТОВКА ПРОЕКТА МЕЖЕВАНИЯ ТЕРРИТОРИИ ОСУЩЕСТВЛЯЕТСЯ В ЦЕЛЯХ ОПРЕДЕЛЕНИЯ МЕСТОПОЛОЖЕНИЯ ГРАНИЦ ОБРАЗУЕМЫХ И (ИЛИ) ИЗМЕНЯЕМЫХ ЛЕСНЫХ УЧАСТКОВ))

В связи с тем, что в границах, в отношении которых разрабатывается проект планировки территории и проект межевания территории, отсутствуют лесные участки, данные раздел не заполняется.

4. СВЕДЕНИЯ О ГРАНИЦАХ ТЕРРИТОРИИ, В ОТНОШЕНИИ КОТОРОЙ УТВЕРЖДЕН ПРОЕКТ МЕЖЕВАНИЯ, СОДЕРЖАЩИЕ ПЕРЕЧЕНЬ КООРДИНАТ, ИСПОЛЬЗУЕМОЙ ДЛЯ ВЕДЕНИЯ ЕДИНОГО ГОСУДАРСТВЕННОГО РЕЕСТРА НЕДВИЖИМОСТИ.

Перечень координат характерных точек границ территории, в отношении которой утвержден проект межевания территории соответствуют границам размещения проектируемого объекта. Каталог координат приведен в таблице 4 (в местной системе координат МСК-32).

Перечень координат характерных точек границ территории, в отношении которой утвержден проект межевания территории

Таблица 4

Наименование точки	X (м)	Y (м)
1	2	3
1	540641.76	1317656.51
2	540652.01	1317776.34
3	540600.81	1317876.53
4	540649.23	1317912.39
5	540634.92	1317934.52
6	540601.78	1317998.34
7	540564.18	1318072.05
8	540534.07	1318133.82
9	540498.29	1318204.17
10	540485.73	1318227.94
11	540278.02	1318161.61

Наименование точки	X (м)	Y (м)
1	2	3
12	540198.95	1318078.98
13	540234.32	1317965.58
14	540183.78	1317948.86
15	540197.27	1317908.1
16	540229.66	1317810.18
17	540257.31	1317726.65
18	540295.03	1317607.95
19	540490.47	1317664.88

КАТАЛОГИ КООРДИНАТ ЗЕМЕЛЬНЫХ УЧАСТКОВ

Каталог координат образуемого земельного участка :ЗУ1

№	X	Y
1	540591.84	1317676.96
2	540623.95	1317676.69
3	540613.63	1317722.76
4	540578.51	1317711.16

Каталог координат образуемого земельного участка :ЗУ2

№	X	Y
1	540578.51	1317711.16
2	540613.63	1317722.76
3	540605.68	1317754.87
4	540566.55	1317741.96

Каталог координат образуемого земельного участка :ЗУ3

№	X	Y
1	540566.55	1317741.96
2	540605.68	1317754.87
3	540595.34	1317786.27
4	540554.95	1317772.89

Каталог координат образуемого земельного участка :ЗУ4

№	X	Y
1	540554.95	1317772.89
2	540595.34	1317786.27
3	540584.62	1317817.49
4	540543.96	1317804.01

Каталог координат образуемого земельного участка :ЗУ5

№	X	Y
1	540543.96	1317804.01
2	540584.62	1317817.49
3	540573.91	1317848.7
4	540532.98	1317835.14

Каталог координат образуемого земельного участка :ЗУ6

№	X	Y
1	540532.98	1317835.14
2	540573.91	1317848.7
3	540563.19	1317879.91
4	540522.01	1317866.27

Каталог координат образуемого земельного участка :ЗУ7

№	X	Y
1	540522.01	1317866.27
2	540563.19	1317879.91
3	540551.83	1317913.01
4	540510.12	1317899.3

Каталог координат образуемого земельного участка :ЗУ8

№	X	Y
1	540510.12	1317899.3
2	540551.83	1317913.01
3	540540.46	1317946.12
4	540498.53	1317932.33

Каталог координат образуемого земельного участка :ЗУ9

№	X	Y
1	540498.53	1317932.33
2	540540.46	1317946.12
3	540529.11	1317979.19
4	540486.98	1317965.27

Каталог координат образуемого земельного участка :ЗУ10

№	X	Y
1	540573.96	1317681.54
2	540552.31	1317737.26
3	540520.33	1317726.71
4	540535.23	1317681.87

Каталог координат образуемого земельного участка :ЗУ11

№	X	Y
1	540501.74	1317682.16
2	540535.23	1317681.87
3	540520.33	1317726.71
4	540504.46	1317721.47
5	540490.24	1317716.76

Каталог координат образуемого земельного участка :ЗУ10

№	X	Y
1	540501.74	1317682.16
2	540490.24	1317716.76
3	540456.29	1317705.55
4	540463.39	1317682.49

Каталог координат образуемого земельного участка :ЗУ11

№	X	Y
1	540504.46	1317721.47
2	540520.33	1317726.71
3	540552.31	1317737.26
4	540540.8	1317768.07
5	540493.99	1317752.77

Каталог координат образуемого земельного участка :ЗУ12

№	X	Y
1	540493.99	1317752.77
2	540540.8	1317768.07
3	540529.67	1317799.43
4	540483.51	1317784.06

Каталог координат образуемого земельного участка :ЗУ13

№	X	Y
1	540483.51	1317784.06
2	540529.67	1317799.43
3	540518.73	1317830.43
4	540473.03	1317815.35

Каталог координат образуемого земельного участка :ЗУ14

№	X	Y
1	540473.03	1317815.35
2	540518.73	1317830.43
3	540507.76	1317861.56
4	540462.54	1317846.64

Каталог координат образуемого земельного участка :ЗУ15

№	X	Y
1	540462.54	1317846.64
2	540507.76	1317861.56
3	540495.87	1317894.6
4	540451.43	1317879.82

Каталог координат образуемого земельного участка :ЗУ16

№	X	Y
1	540456.29	1317705.55
2	540490.24	1317716.76
3	540504.46	1317721.47
4	540493.99	1317752.77
5	540446.58	1317737.09

Каталог координат образуемого земельного участка :ЗУ17

№	X	Y
1	540446.58	1317737.09
2	540493.99	1317752.77
3	540483.51	1317784.06
4	540436.86	1317768.64

Каталог координат образуемого земельного участка :ЗУ18

№	X	Y
1	540436.86	1317768.64
2	540483.51	1317784.06
3	540473.03	1317815.35
4	540427.15	1317800.18

Каталог координат образуемого земельного участка :ЗУ19

№	X	Y
1	540427.15	1317800.18
2	540473.03	1317815.35
3	540462.54	1317846.64
4	540417.44	1317831.73

Каталог координат образуемого земельного участка :ЗУ20

№	X	Y
1	540417.44	1317831.73
2	540462.54	1317846.64
3	540451.43	1317879.82
4	540407.12	1317865.19

Каталог координат образуемого земельного участка :ЗУ21

№	X	Y
1	540375.7	1317816.37
2	540401.46	1317824.47
3	540390.85	1317859.82
4	540365.16	1317851.33

Каталог координат образуемого земельного участка :ЗУ22

№	X	Y
1	540349.61	1317808.16
2	540375.7	1317816.37
3	540365.16	1317851.33
4	540338.49	1317842.53

Каталог координат образуемого земельного участка :ЗУ23

№	X	Y
1	540323.85	1317800.07

№	X	Y
2	540349.61	1317808.16
3	540338.49	1317842.53
4	540312.85	1317834.06

Каталог координат образуемого земельного участка :3У26

№	X	Y
1	540455.23	1317896.87
2	540490.94	1317908.66
3	540481.84	1317934.6
4	540446.61	1317922.98

Каталог координат образуемого земельного участка :3У27

№	X	Y
1	540446.61	1317922.98
2	540481.84	1317934.6
3	540472.74	1317960.57
4	540437.99	1317949.1

Каталог координат образуемого земельного участка :3У28

№	X	Y
1	540419.15	1317884.96
2	540455.23	1317896.87
3	540446.61	1317922.98
4	540410.53	1317911.07

Каталог координат образуемого земельного участка :3У29

№	X	Y
1	540410.53	1317911.07
2	540446.61	1317922.98
3	540437.99	1317949.1
4	540401.91	1317937.18

Каталог координат образуемого земельного участка :3У30

№	X	Y
1	540383.06	1317873.07
2	540419.15	1317884.96
3	540410.53	1317911.07
4	540374.44	1317899.16

Каталог координат образуемого земельного участка :3У31

№	X	Y
1	540374.44	1317899.16
2	540410.53	1317911.07
3	540401.91	1317937.18

№	X	Y
4	540365.82	1317925.27

Каталог координат образуемого земельного участка :ЗУ32

№	X	Y
1	540346.97	1317861.18
2	540383.06	1317873.07
3	540374.44	1317899.16
4	540338.36	1317887.24

Каталог координат образуемого земельного участка :ЗУ33

№	X	Y
1	540338.36	1317887.24
2	540374.44	1317899.16
3	540365.82	1317925.27
4	540329.72	1317913.4

Каталог координат образуемого земельного участка :ЗУ34

№	X	Y
1	540308.23	1317848.33
2	540346.97	1317861.18
3	540338.36	1317887.24
4	540299.76	1317874.5

Каталог координат образуемого земельного участка :ЗУ35

№	X	Y
1	540299.76	1317874.5
2	540338.36	1317887.24
3	540329.72	1317913.4
4	540291.29	1317900.66

Каталог координат образуемого земельного участка :ЗУ36

№	X	Y
1	540524.22	1317993.41
2	540500.13	1318063.58
3	540444.35	1318045.16
4	540453.92	1318014.57
5	540455.5	1318015.15
6	540456.1	1318013.49
7	540454.45	1318012.89
8	540455.46	1318009.63
9	540467.75	1317974.72
10	540458.01	1318018.19
11	540459.67	1318018.79

№	X	Y
12	540459.06	1318020.45
13	540457.41	1318019.84

Каталог координат образуемого земельного участка :ЗУ37

№	X	Y
1	540436.58	1317964.43
2	540467.75	1317974.72
3	540455.46	1318009.63
4	540425.54	1317999.75

Каталог координат образуемого земельного участка :ЗУ38

№	X	Y
1	540425.54	1317999.75
2	540455.46	1318009.63
3	540454.45	1318012.89
4	540453.92	1318014.57
5	540444.35	1318045.16
6	540414.43	1318035.28

Каталог координат образуемого земельного участка :ЗУ39

№	X	Y
1	540406.67	1317954.55
2	540436.58	1317964.43
3	540425.54	1317999.75
4	540395.63	1317989.87

Каталог координат образуемого земельного участка :ЗУ40

№	X	Y
1	540395.63	1317989.87
2	540425.54	1317999.75
3	540414.43	1318035.28
4	540384.52	1318025.4

Каталог координат образуемого земельного участка :ЗУ41

№	X	Y
1	540376.75	1317944.67
2	540406.67	1317954.55
3	540395.63	1317989.87
4	540365.71	1317979.99

Каталог координат образуемого земельного участка :ЗУ42

№	X	Y
1	540365.71	1317979.99
2	540395.63	1317989.87

№	X	Y
3	540384.52	1318025.4
4	540354.6	1318015.53

Каталог координат образуемого земельного участка :ЗУ43

№	X	Y
1	540346.84	1317934.8
2	540376.75	1317944.67
3	540365.71	1317979.99
4	540335.8	1317970.12

Каталог координат образуемого земельного участка :ЗУ44

№	X	Y
1	540335.8	1317970.12
2	540365.71	1317979.99
3	540354.6	1318015.53
4	540324.71	1318005.59

Каталог координат образуемого земельного участка :ЗУ45

№	X	Y
1	540316.92	1317924.92
2	540346.84	1317934.8
3	540335.8	1317970.12
4	540305.88	1317960.24

Каталог координат образуемого земельного участка :ЗУ46

№	X	Y
1	540305.88	1317960.24
2	540335.8	1317970.12
3	540324.71	1318005.59
4	540294.78	1317995.75

Каталог координат образуемого земельного участка :ЗУ47

№	X	Y
1	540286.67	1317914.93
2	540316.92	1317924.92
3	540305.88	1317960.24
4	540275.28	1317950.13

Каталог координат образуемого земельного участка :ЗУ48

№	X	Y
1	540275.28	1317950.13
2	540305.88	1317960.24
3	540294.78	1317995.75
4	540263.81	1317985.55

Каталог координат образуемого земельного участка :ЗУ49

№	X	Y
1	540451.85	1318063.43
2	540495.26	1318077.77
3	540483.86	1318110.86
4	540440.57	1318096.56

Каталог координат образуемого земельного участка :ЗУ50

№	X	Y
1	540440.57	1318096.56
2	540483.86	1318110.86
3	540472.2	1318144.69
4	540429.12	1318130.45

Каталог координат образуемого земельного участка :ЗУ51

№	X	Y
1	540429.12	1318130.45
2	540472.19	1318144.69
3	540462.1	1318174
4	540419.2	1318159.83

Каталог координат образуемого земельного участка :ЗУ52

№	X	Y
1	540419.2	1318159.83
2	540462.1	1318174
3	540452.32	1318202.36
4	540409.6	1318188.25

Каталог координат образуемого земельного участка :ЗУ53

№	X	Y
1	540409.22	1318049.36
2	540437.54	1318058.68
3	540425.92	1318091.69
4	540398.25	1318082.59

Каталог координат образуемого земельного участка :ЗУ54

№	X	Y
1	540398.25	1318082.59
2	540425.92	1318091.69
3	540414.14	1318125.5
4	540387.04	1318116.54

Каталог координат образуемого земельного участка :ЗУ55

№	X	Y
1	540379.78	1318039.64

№	X	Y
2	540409.22	1318049.36
3	540398.25	1318082.59
4	540368.81	1318072.87

Каталог координат образуемого земельного участка :ЗУ56

№	X	Y
1	540368.81	1318072.87
2	540398.25	1318082.59
3	540387.04	1318116.54
4	540357.6	1318106.82

Каталог координат образуемого земельного участка :ЗУ57

№	X	Y
1	540350.35	1318029.92
2	540379.78	1318039.64
3	540368.81	1318072.87
4	540339.37	1318063.15

Каталог координат образуемого земельного участка :ЗУ58

№	X	Y
1	540339.37	1318063.15
2	540368.81	1318072.87
3	540357.6	1318106.82
4	540328.16	1318097.11

Каталог координат образуемого земельного участка :ЗУ59

№	X	Y
1	540320.91	1318020.2
2	540350.35	1318029.92
3	540339.37	1318063.15
4	540309.94	1318053.43

Каталог координат образуемого земельного участка :ЗУ60

№	X	Y
1	540309.94	1318053.43
2	540339.37	1318063.15
3	540328.16	1318097.11
4	540298.73	1318087.38

Каталог координат образуемого земельного участка :ЗУ61

№	X	Y
1	540291.47	1318010.48
2	540320.91	1318020.2
3	540309.94	1318053.43

№	X	Y
4	540280.47	1318043.8

Каталог координат образуемого земельного участка :ЗУ62

№	X	Y
1	540280.47	1318043.8
2	540309.94	1318053.43
3	540298.73	1318087.38
4	540269.29	1318077.67

Каталог координат образуемого земельного участка :ЗУ63

№	X	Y
1	540259.2	1317999.82
2	540291.47	1318010.48
3	540280.47	1318043.8
4	540248.4	1318033.11

Каталог координат образуемого земельного участка :ЗУ64

№	X	Y
1	540248.4	1318033.11
2	540280.47	1318043.8
3	540269.29	1318077.67
4	540237.41	1318067.13

Каталог координат образуемого земельного участка :ЗУ65

№	X	Y
1	540382.31	1318130.78
2	540409.04	1318139.62
3	540393.71	1318183.01
4	540367.87	1318174.48

Каталог координат образуемого земельного участка :ЗУ66

№	X	Y
1	540352.9	1318121.06
2	540382.31	1318130.78
3	540367.87	1318174.48
4	540338.47	1318164.77

Каталог координат образуемого земельного участка :ЗУ67

№	X	Y
1	540323.44	1318111.34
2	540352.9	1318121.06
3	540338.47	1318164.77
4	540308.99	1318155.04

Каталог координат образуемого земельного участка :ЗУ68

№	X	Y
1	540294.05	1318101.63
2	540323.44	1318111.34
3	540308.99	1318155.04
4	540302.49	1318152.89
5	540283.58	1318133.37

Каталог координат образуемого земельного участка :ЗУ69

№	X	Y
1	540264.56	1318091.9
2	540294.05	1318101.63
3	540283.58	1318133.37
4	540259.18	1318108.18

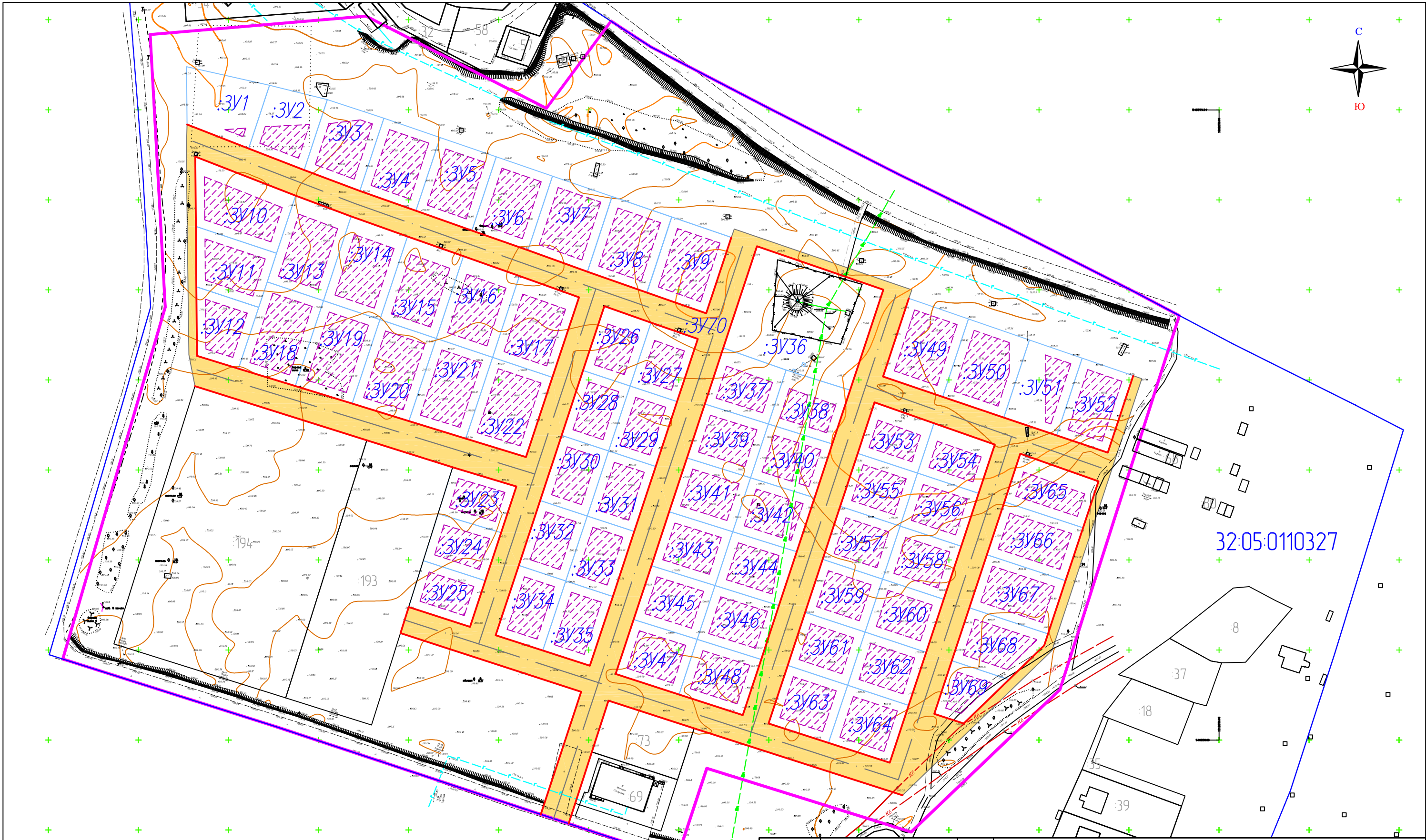
Каталог координат образуемого земельного участка :ЗУ70

№	X	Y
1	540499.99	1318079.39
2	540495.26	1318077.77
3	540451.85	1318063.43
4	540440.57	1318096.57
5	540429.12	1318130.46
6	540419.2	1318159.83
7	540409.6	1318188.25
8	540452.32	1318202.36
9	540450.69	1318207.09
10	540299.75	1318157.25
11	540219.35	1318074.25
12	540256.48	1317958.56
13	540271.9	1317911
14	540243.36	1317901.75
15	540214.82	1317892.5
16	540203.63	1317888.88
17	540208.77	1317873.42
18	540276.81	1317895.85
19	540309.35	1317795.49
20	540323.85	1317800.07
21	540312.85	1317834.06
22	540338.49	1317842.53
23	540365.16	1317851.33
24	540390.85	1317859.82
25	540401.46	1317824.47
26	540416.48	1317776.78
27	540446.48	1317681.39
28	540463.92	1317677.99
29	540575.91	1317676.52

30	540591.84	1317676.96
31	540578.51	1317711.16
32	540566.55	1317741.96
33	540554.95	1317772.89
34	540543.96	1317804.01
35	540532.98	1317835.14
36	540522.01	1317866.27
37	540510.12	1317899.3
38	540498.53	1317932.33
39	540486.98	1317965.27
40	540529.11	1317979.19
41	540533.83	1317980.81
42	540573.96	1317681.54
43	540552.31	1317737.26
44	540540.8	1317768.07
45	540529.67	1317799.43
46	540518.73	1317830.43
47	540507.76	1317861.56
48	540495.87	1317894.6
49	540451.43	1317879.82
50	540407.12	1317865.19
51	540417.44	1317831.73
52	540427.15	1317800.18
53	540436.86	1317768.64
54	540446.58	1317737.09
55	540456.29	1317705.55
56	540463.39	1317682.49
57	540501.74	1317682.16
58	540535.23	1317681.87
59	540490.94	1317908.66
60	540481.84	1317934.6
61	540472.74	1317960.57
62	540437.99	1317949.1
63	540401.91	1317937.18
64	540365.82	1317925.27
65	540329.72	1317913.4
66	540291.29	1317900.66
67	540299.76	1317874.5
68	540308.23	1317848.33
69	540346.97	1317861.18
70	540383.06	1317873.07
71	540419.15	1317884.96
72	540455.23	1317896.87
73	540500.13	1318063.58




74	540524.22	1317993.41
75	540467.75	1317974.72
76	540436.58	1317964.43
77	540406.67	1317954.55
78	540376.75	1317944.67
79	540346.84	1317934.8
80	540316.92	1317924.92
81	540286.67	1317914.93
82	540275.28	1317950.13
83	540263.81	1317985.55
84	540294.78	1317995.75
85	540324.71	1318005.59
86	540354.6	1318015.53
87	540384.52	1318025.4
88	540414.43	1318035.28
89	540444.35	1318045.16
90	540409.22	1318049.36
91	540437.54	1318058.68
92	540425.92	1318091.69
93	540414.14	1318125.5
94	540387.04	1318116.54
95	540357.6	1318106.82
96	540328.16	1318097.11
97	540298.73	1318087.38
98	540269.29	1318077.67
99	540237.41	1318067.13
100	540248.4	1318033.11
101	540259.2	1317999.82
102	540291.47	1318010.48
103	540320.91	1318020.2
104	540350.35	1318029.92
105	540379.78	1318039.64
106	540409.04	1318139.62
107	540393.71	1318183.01
108	540367.87	1318174.48
109	540338.47	1318164.77
110	540308.99	1318155.04
111	540302.49	1318152.89
112	540283.58	1318133.37
113	540259.18	1318108.18
114	540264.56	1318091.9
115	540294.05	1318101.63
116	540323.44	1318111.34
117	540352.9	1318121.06
118	540382.31	1318130.78

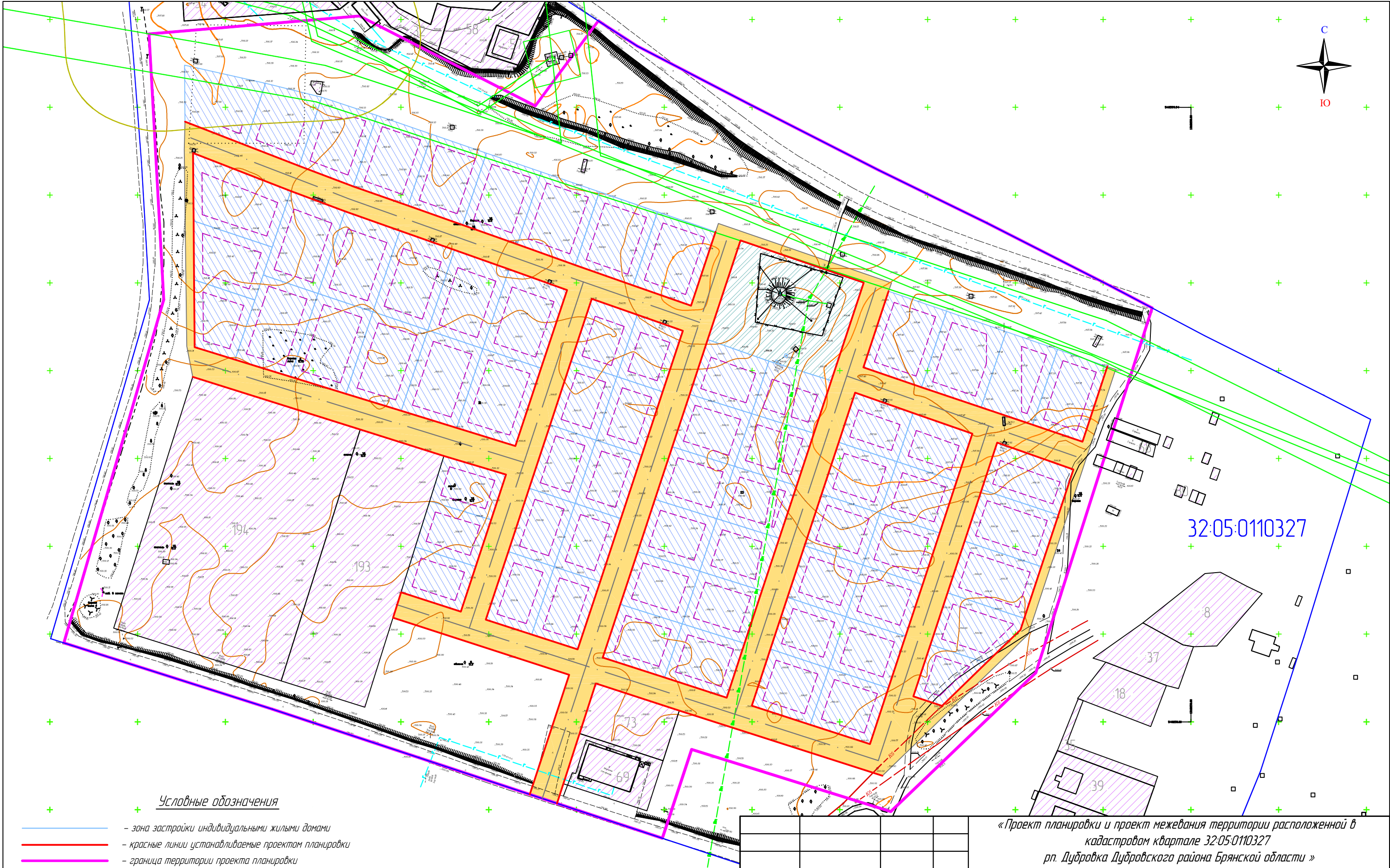
119	540574.91	1317680.94
120	540576.56	1317681.54
121	540575.96	1317683.2
122	540574.31	1317682.59
123	540549.19	1317750.24
124	540547.09	1317755.66
125	540545.93	1317755.2
126	540547.98	1317749.76
127	540523.83	1317816.86
128	540525.49	1317817.46
129	540524.88	1317819.11
130	540523.23	1317818.51
131	540500.16	1317883.59
132	540501.82	1317884.2
133	540501.21	1317885.85
134	540499.56	1317885.25
135	540477.18	1317949.14
136	540478.83	1317949.74
137	540478.23	1317951.39
138	540476.58	1317950.79
139	540432.42	1318074.5
140	540434.07	1318075.1
141	540433.47	1318076.75
142	540431.82	1318076.15
143	540423.64	1318143.94
144	540418.78	1318144.25
145	540418.68	1318143.01
146	540423.59	1318142.64
147	540408.18	1318142.7
148	540409.84	1318143.3
149	540409.23	1318144.96
150	540407.58	1318144.36



Условные обозначения

- зона застройки индивидуальными жилыми домами
- условный номер образуемого земельного участка
- красные линии устанавливаемые проектом планировки
- граница территории проекта планировки
- земельные участки отводимые под земли общего пользования
- граница разрешенной застройки

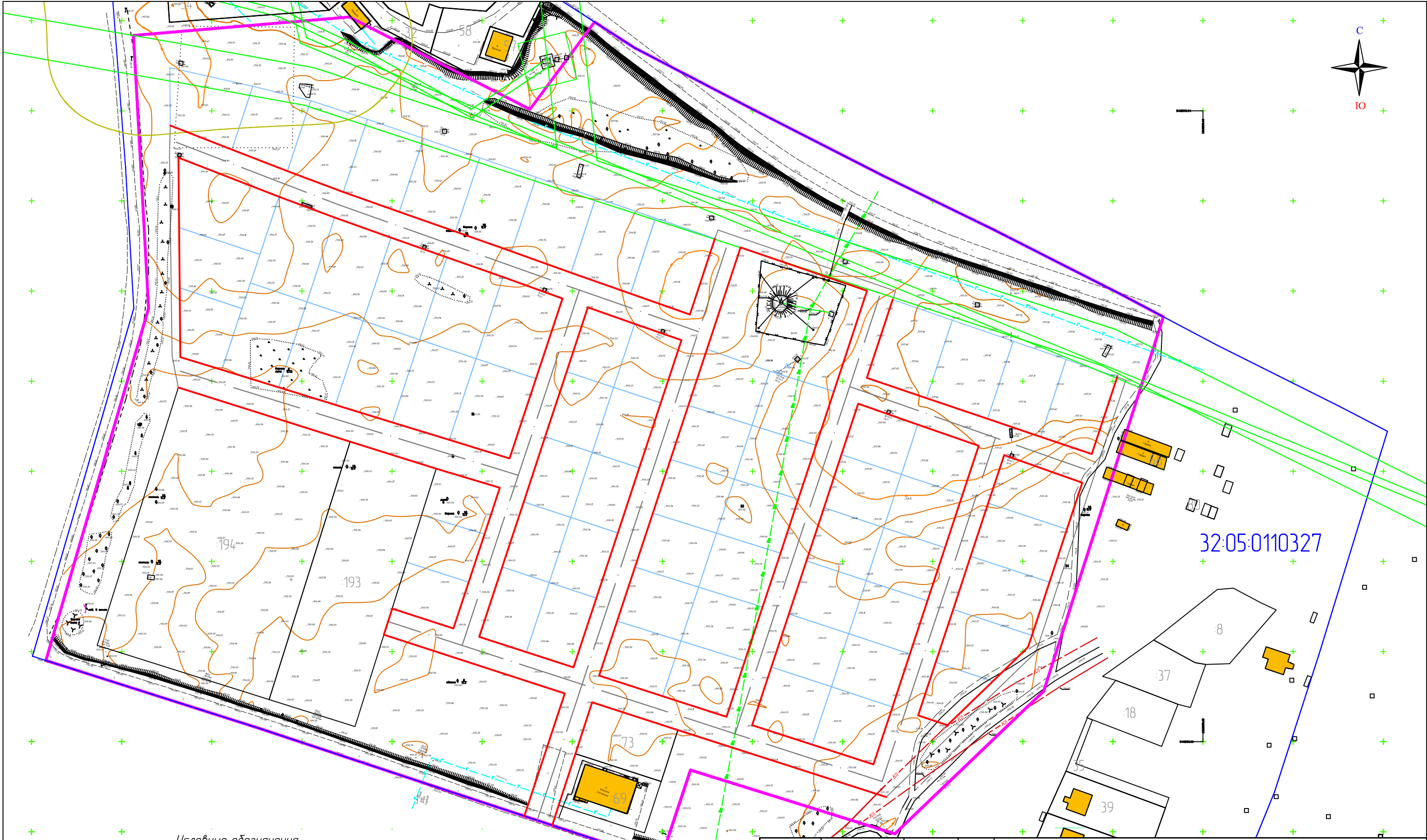
				«Проект планировки и проект межевания территории расположенной в кадастровом квартале 32:05:0110327 рп. Дубровка Дубровского района Брянской области »			
				Брянская обл, Дубровский р-н, рп.Дубровка			
Должность	Ф. И. О.	Подпись	Дата	Основная часть проекта межевания территории	Стадия	Лист	Листов
					ПМ-1	1	1
Директор	Смирнов В.И.		06.21		Границы образуемых земельных участков. Условные номера образуемых земельных участков. (М 1:2000)	ООО "РАО"ГеоКадастрИнформ"	
Гл. Инженер	Лазаренкова С.В.		06.21				
Исполнитель	Ушаткина Л.А.		06.21				



Условные обозначения

- зона застройки индивидуальными жилыми домами
- красные линии устанавливаемые проектом планировки
- граница территории проекта планировки
- граница разрешенной линии застройки
- земельные участки отводимые под земли общего пользования
- не изменяемые земельные участки
- граница зоны размещения индивидуального жилого дома
- земельные участки отводимые под коммунальное обслуживание

«Проект планировки и проект межевания территории расположенной в кадастровом квартале 32:05:0110327 рп. Дубровка Дубровского района Брянской области»			
Брянская обл, Дубровский р-н, рп.Дубровка			
Основная часть проекта межевания территории			
Границы существующих и планируемых элементов планировочной структуры (М 1:2000)			
Должность	Ф. И. О.	Подпись	Дата
Директор	Смирнов В.И.		06.21
Гл. Инженер	Лазаренкова С.В.		06.21
Исполнитель	Ушаткина Л.А.		06.21



Условные обозначения

- зона застройки индивидуальными жилыми домами
- красные линии устанавливаемые проектом планировки
- граница территории проекта планировки
- граница участков, включенных в ЕГРН
- кадастровый номер земельного участка
- кадастровый номер квартала
- граница кадастрового квартала
- граница существующих объектов капитального строительства

«Проект планировки и проект межевания территории расположенной в кадастровом квартале 32:05:0110327 рп. Дубровка Дубровского района Брянской области»				Брянская обл, Дубровский р-н, рп.Дубровка		
Должность	Ф. И. О.	Подпись	Дата	Основная часть проекта межевания территории	Стадия	Лист
					ПМ-3	1
					Листов	1
Директор	Смирнов В.И.		06.21	Красные линии, утверждаемые в составе проекта планировки территории (М 1:2000)	ООО "РАО"ГеоКадастрИнформ"	
Гл. Инженер	Лазаренкова Е.В.		06.21			
Исполнитель	Ушаткина Л.А.		06.21			