



32:05:0060301




:46

:3У1(2)

:3У1(1)

Условные обозначения

- :3У1
- условный номер образуемого земельного участка
- граница территории проекта межевания территории
- граница образуемого земельного участка, :3У1
- :11
- кадастровый номер земельного участка
- 32:05:0060301
- кадастровый номер квартала
- граница кадастрового квартала
- граница земельного участка по сведениям ЕГРН

				«Проект межевания территории под многоквартирным жилым по ул.Центральная в с. Рядчи Дубровского района Брянской области »			
				Брянская область, Дубровский район, с. Рядчи, ул. Центральная			
Должность	Ф. И. О.	Подпись	Дата	Основная часть проекта межевания территории	Стадия	Лист	Листов
					ПМ	1	1
Директор	Смирнов Р.С.		12.1	Чертеж межевания территории (М 1:1000)	ООО "РАО"ГеоКадастрИнформ"		
Гл. Инженер	Лазаренкова Е.В.		12.1				
Исполнитель	Ушаткина Д.А.		12.1				